

KATALOG NO: 1102001.3503070

# Kecamatan Karang Dalam Angka

2021



**BADAN PUSAT STATISTIK  
KABUPATEN TRENGGALEK**



KATALOG NO: 1102001.3503070

# Kecamatan Karang Dalam Angka

2021



**BADAN PUSAT STATISTIK  
KABUPATEN TRENGGALEK**

**Katalogus Dalam Terbitan**

**KECAMATAN KARANGAN DALAM ANGKA 2021**

**Katalog BPS** : 1102001.3503070  
**Ukuran Buku** : 22 Cm x 15 Cm  
**Jumlah Halaman** : 170 halaman  
**Naskah** : Koordinator Statistik Kecamatan Karanganyar  
**Tahun Terbit** : 2021

**Penyunting** :  
**Seksi IPDS**  
**BPS Kabupaten Trenggalek**

**Diterbitkan Oleh** :  
**Badan Pusat Statistik Kabupaten Trenggalek**

## TIM PENYUSUN

Penanggungjawab Umum :

Joko Santoso, SE, M.Si

Penyunting :

Farid Ma'ruf, SST, M.Si

Penulis :

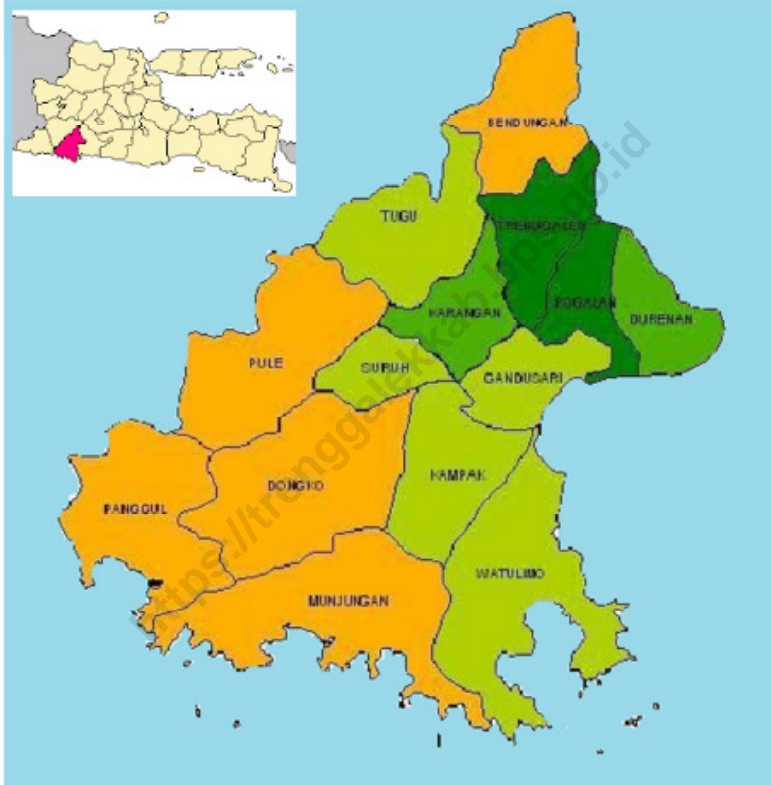
Pengolah Data :

Gambar Kulit:

<https://trenggalek.kab.bps.go.id>



**PETA WILAYAH KABUPATEN TRENGGALEK**  
**MAP OF TRENGGALEK REGENCY**







**KEPALA BPS KABUPATEN TRENGGALEK  
CHIEF STATISTICIAN OF TRENGGALEK REGENCY**



**JOKO SANTOSO, SE, MSI**





## KATA PENGANTAR

Publikasi Kecamatan Karangon Dalam Angka 2021 diterbitkan oleh Badan Pusat Statistik Kabupaten Trenggalek, digunakan untuk membantu pengguna data memahami perkembangan pembangunan dan potensi yang ada di Kabupaten Trenggalek.

Buku ini merupakan pengumpulan data sekunder di tingkat kecamatan, yang memuat berbagai informasi terkait perkembangan pembangunan dan potensi di berbagai sektor yang ada di wilayah Kecamatan Karangon. Buku Kecamatan Karangon Dalam Angka 2021 ini diharapkan sebagai bahan rujukan dan evaluasi untuk mengembangkan perencanaan dan evaluasi pembangunan di Kabupaten Trenggalek khususnya Kecamatan Karangon.

Kami menyadari bahwa dalam pengumpulan data, pengolahan data, dan penyajian data yang terdapat dalam buku ini masih banyak kelemahan dan kekurangan, untuk itu kami selalu mengharap saran kritik guna perbaikan dan penyempurnaan penerbitan selanjutnya.

Kami ucapkan terima kasih kepada semua pihak yang telah membantu dalam penerbitan buku ini. Semoga penerbitan buku Kecamatan Karangon Dalam Angka 2021 ini bermanfaat untuk memenuhi kebutuhan statistik dalam berbagai sektor pembangunan.

Trenggalek, September 2021  
Kepala BPS  
Kabupaten Trenggalek

**JOKO SANTOSO, SE, M.SI**

## DAFTAR ISI / CONTENTS

	Halaman <i>Page</i>
Kata Pengantar/ <i>Preface</i> .....	ix
Daftar Isi/ <i>Contents</i> .....	x
Daftar Tabel/ <i>List of Tables</i> .....	xii
Daftar Gambar/ <i>List of Figures</i> .....	xviii
1. Geografi dan Iklim/ <i>Geography and Climate</i> .....	1
2. Pemerintahan/ <i>Government</i> .....	19
3. Penduduk dan Ketenagakerjaan/ <i>Population and Employment</i> .....	41
4. Sosial dan Kesejahteraan Rakyat/ <i>Social and Welfare</i> .....	63
5. Pertanian, Kehutanan, Peternakan, dan Perikanan/ <i>Agriculture, Forestry, Livestock, and Fishery</i> .....	123
6. Industri, Pertambangan, dan Energi/ <i>Industry, Mining, and Energy</i> .....	163

## DAFTAR TABEL/LIST OF TABLES

Halaman  
Page

### DAFTAR TABEL/LIST OF TABLES

<b>1. GEOGRAFI DAN IKLIM/GEOGRAPHY AND CLIMATE .....</b>	<b>1</b>
1.1 Letak Geografis.....	5
1.2 Batas Kecamatan.....	6
1.3 Letak Astronomis dan Topografi Desa .....	7
1.4 Jarak dari Kantor Desa ke Kantor Kec/Kab ke Kantor Kabupaten yang Membawahi.....	8
1.5 Nama Sungai dan Nama Gunung / Bukit.....	9
1.6 Bahan Tambang /Galian .....	10
1.7 Keadaan Geologi Kecamatan .....	11
1.8 Jenis Tanah Menurut Bagian.....	12
1.9 Luas Lahan Berdasarkan Jenis Penggunaan (Ha).....	13
1.10 Jumlah Hari Hujan dan Curah Hujan 2020.....	15
1.11 Ketinggian dari Permukaan Laut per Desa .....	16
1.12 Rata-rata Kedalaman Sumber Air Tanah (Sumur) per desa.....	17
1.13 Banyaknya Sumber Air Menurut Penggunaan 2020 .....	18
<b>2. PEMERINTAHAN/GOVERNMENT .....</b>	<b>19</b>
2.1 Jumlah Dusun, Rukun Warga, dan Rukun Tetangga, 2020.....	23
2.2 Jumlah Perangkat Desa, 2020.....	24
2.3 Banyaknya Perangkat Desa Menurut Jabatan per Desa Tahun 2020	25
2.4 Luas Bengkok Pamong/Perangkat Desa Menurut Desa dan Jenis Tanah, Tahun 2021 .....	27
2.5 Potensi Rakyat Terlatih Menurut Latihan Dasar 2021.....	28
2.6 Potensi Linmas per Desa Menurut Pendidikan, 2021.....	29
2.7 Jumlah Suara Yang Sah Pemilu Legislatif 2021 Anggota DPRD, Dirinci Menurut Parpol dan Desa.....	30
2.8 Jumlah Suara yang Sah Pilpres dan Wapres 2021 .....	33
2.9 Jumlah Perolehan Suara Pasangan Calon dalam Pilpub dan Wabub Trenggalek tahun 2020.....	34
2.10 Jumlah Suara Pemilu Legislatif 2020, Dirinci Menurut Partai.....	35
2.11 Jumlah Pemilih Terdaftar dan Suara Yang Masuk Pemilu Bupati dan Wakil Bupati Kabupaten Trenggalek 2020 Menurut Desa.....	36
2.12 Jumlah Pemilih Terdaftar dan Suara Yang Masuk Pemilu Gubernur dan Wakil Gubernur Tahun 2020 Dirinci Menurut Desa .....	37

2.13	Jumlah Pemilih Terdaftar dan Suara Yang Masuk Pemilu Presiden Tahun 2020 Dirinci Menurut Desa .....	38
2.14	Jumlah Pemilih Terdaftar dan Suara Yang Masuk Pemilu Legislatif 2021 Anggota DPRD Kabupaten Trenggalek Dirinci Menurut Desa..	39
<b>3.</b>	<b>PENDUDUK DAN KETENAGAKERJAAN/POPULATION AND EMPLOYMENT .....</b>	<b>41</b>
3.1	Jumlah Penduduk Menurut Jenis Kelamin, dan Sex Ratio per Desa, 2020 .....	46
3.2	Luas Desa, Jumlah Penduduk Dan Kepadatan Penduduk, 2020.....	47
3.3	Banyaknya Kelahiran Bayi Menurut Jenis Kelamin Per Desa 2020 .....	48
3.4	Banyaknya Kematian Menurut Jenis Kelamin per Desa Tahun 2020.	49
3.5	Jumlah Penduduk Laki-laki Berdasarkan Usia Hasil Proyeksi Sensus Penduduk 2010 bulan Juni 2020.....	50
3.6	Jumlah Penduduk Perempuan Berdasarkan Usia Hasil Proyeksi Sensus Penduduk 2010 bulan Juni 2020.....	53
3.7	Penduduk Menurut Kelompok Umur Per Desa 2020 .....	56
3.8	Penduduk Menurut Kewarganegaraan dan Jenis Kelamin per Desa, 2020 .....	60
3.9	Jumlah Penduduk Usia Sekolah 2020.....	61
3.10	Penduduk Hasil Proyeksi Menurut Jenis Kelamin per Desa, 2020 .....	62
<b>4.</b>	<b>SOSIAL DAN KESEJAHTERAAN RAKYAT/SOCIAL AND WELFARE</b>	<b>63</b>
4.1	Jumlah Sekolah, Kelas, Murid, dan Guru Taman Kanak-kanak Tahun 2020 .....	68
4.2	Jumlah Sekolah, Kelas, Murid, dan Guru Sekolah Dasar Tahun 2020	69
4.3	Jumlah Ruang Belajar Sekolah Dasar Menurut Status Tahun 2020....	71
4.4	Banyaknya Murid Sekolah Dasar Menurut Jenis Kelamin Tahun 2020 .....	73
4.5	Rata-rata Murid per Sekolah, Murid per Ruang Belajar, Murid per Guru, dan Guru per Sekolah di Sekolah Dasar, Tahun 2020 .....	75
4.6	Banyaknya Sekolah, Ruang Belajar, Murid, dan Guru SD/MI Menurut Status Tahun 2020 .....	77
4.7	Rata-rata Murid per Sekolah per Ruang Belajar Guru per Sekolah, Murid per Guru di SD/MI Menurut Status Sekolah, Tahun 2020.....	78
4.8	Banyaknya Murid SD Menurut Jenis Kelamin dan Status Sekolah, Tahun 2020.....	79
4.9	Banyaknya Murid Madrasah Ibtidaiyah Menurut Jenis Kelamin dan Status Sekolah Tahun 2020 .....	80

	Halaman Page	
4.10	Jumlah Sekolah, Kelas, Murid, dan Guru Sekolah Dasar Tahun 2020	81
4.11	Jumlah Sekolah Lanjutan Menurut Status Tahun 2020 .....	82
4.12	Jumlah Guru di Sekolah Lanjutan Menurut Status Sekolah, Tahun 2020 .....	83
4.13	Jumlah Ruang Belajar di Sekolah Lanjutan Menurut Status Sekolah, Tahun 2020 .....	84
4.14	Jumlah Murid SMP Negeri Menurut Kelas dan Jenis Kelamin, Tahun 2020 .....	85
4.15	Jumlah Murid SMP Swasta Menurut Kelas dan Jenis Kelamin, Tahun 2020 .....	86
4.16	Rata-rata Murid per Sekolah, Ruang Belajar, Guru, dan Rata-rata Guru per Sekolah di SMP, Tahun 2020 .....	87
4.17	Jumlah Madrasah Menurut Tingkat Pendidikan dan Status Sekolah Tahun 2020 .....	88
4.18	Hasil UAS/UN SMP Negeri 2020 .....	89
4.19	Hasil UAS/UN SMP Swasta 2020 .....	90
4.20	Rata-rata Murid per Sekolah per Ruang Belajar Guru per Sekolah, Murid per Guru di Sekolah Menengah Kejuruan Menurut Status Sekolah, Tahun 2020 .....	91
4.21	Hasil UN SMU dan MA 2020 .....	92
4.22	Hasil UN Sekolah Kejuruan .....	93
4.23	Banyaknya Murid di Sekolah Menengah Umum Negeri Menurut Kelas dan Jenis Kelamin, Tahun 2020 .....	94
4.24	Banyaknya Murid di Sekolah Menengah Umum Swasta Menurut Kelas dan Jenis Kelamin, Tahun 2020 .....	95
4.25	Rata-rata murid per sekolah, Ruang Belajar, Guru per sekolah di Sekolah Menengah Umum menurut Status Sekolah, Tahun 2020 .....	96
4.26	Pemanfaatan Pelayanan Kesehatan Menurut Status Bayar per Bulan, Tahun 2020 .....	97
4.27	Jumlah Fasilitas Kesehatan .....	98
4.28	Jumlah Tenaga Kesehatan .....	99
4.29	Fasilitas Kesehatan Menurut Desa dan Jenisnya Tahun 2020 .....	100
4.30	Petugas Kesehatan Yang Tinggal/Menetap Menurut Desa Dan Profesinya Tahun 2020 .....	101
4.31	Jumlah Pasangan Usia Subur yang menjadi Peserta KB Aktif Menurut Alat Kontrasepsi per Desa Tahun, 2020 .....	102
4.32	Realisasi Pencapaian Akseptor KB Baru Menurut Alat Kontrasepsi	

	Halaman
	<i>Page</i>
per Desa Tahun, 2020 .....	104
4.33 Realisasi Pencapaian Akseptor KB Lestari Aktif Menurut Alat Kontrasepsi per Desa Tahun, 2020.....	105
4.34 Jumlah Pasangan Usia Subur dan Wanita Usia Subur per Desa di Kecamatan Karangn, 2020 .....	106
4.35 Jumlah Pondok Pesantren dan Madrasah Diniyah, 2020.....	<b>107</b>
4.36 Jumlah Taman Pendidikan Al Quran, Santri dan Ustad Tahun 2020..	108
4.37 Tanah Wakaf Per Desa (Ha) Tahun 2020 .....	109
4.38 Jumlah Tempat Peribadatan Tahun 2020 .....	110
4.39 Pemeluk Agama Menurut Desa dan Agama Tahun 2020 .....	111
4.40 Organisasi Kesenian Menurut Desa dan Jenisnya Tahun 2020.....	112
4.41 Perkumpulan Olah Raga Menurut Desa dan Jenisnya Tahun 2020 ...	113
4.42 Jumlah Penyandang Cacat Menurut Jenisnya Tahun 2020.....	114
4.43 Gangguan Kriminalitas Menurut Jenisnya Tahun 2020.....	115
4.44 Gangguan Kecelakaan Lalu Lintas Tahun 2020.....	116
4.45 Kejadian Bencana Alam Tahun 2020 .....	117
4.46 Usia Nikah Berdasarkan Umur Istri Tahun 2020 .....	118
4.47 Banyaknya Murid di Sekolah Kejuruan Menurut Kelas dan Jenis Kelamin, 2020.....	119
4.48 Banyaknya Murid di Madrasah Aliyah Menurut Kelas dan Jenis Kelamin, 2020.....	120
4.49 Rata-rata murid per sekolah, Ruang Belajar, Guru per sekolah di Madsrah Aliyah menurut Status Sekolah 2020 .....	121
<b>5. PERTANIAN, KEHUTANAN, PETERNAKAN, DAN PERIKANAN/AGRICULTURE, FORESTRY, LIVESTOCK, AND FISHERY .....</b>	<b>123</b>
5.1 Luas Tanah Menurut Penggunaan (Ha) Tahun 2020 .....	127
5.2 Luas Sawah Menurut Jenis Pengairan (Ha) Tahun 2020 .....	128
5.3 Luas Tanah Kering Menurut Penggunaannya (Ha) Tahun 2020 .....	<b>130</b>
5.4 Luas Panen Tanaman Bahan Makanan (Ha) Tahun 2020 .....	132
5.5 Produksi Tanaman Bahan Makanan Per Ha (Kwintal) Tahun 2020.....	133
5.6 Produksi Sayuran (Kwintal) 2020.....	135
5.7 Produksi Buah-buahan (Kwintal).....	136
5.8 Produksi Tanaman Biofarmaka.....	137
5.9 Populasi Ternak per Desa 2020 .....	138
5.10 Populasi Unggas dan Aneka Ternak per Desa 2020 .....	140
5.11 Sarana Produksi dan Pengairan.....	141



	Halaman Page
5.12	Perkumpulan Petani Tahun 2020 ..... 142
5.13	Alat-alat Pertanian Yang Masih Dapat Digunakan ..... 143
5.14	Luas Areal Perkebunan Menurut Jenis Tanaman (Ha)..... <b>144</b>
5.15	Luas Hutan Menurut Fungsi Hutan Dan Reboisasi (Ha) ..... <b>145</b>
5.16	Luas Panen, Produktivitas Dan Produksi Per Sub Round Tanaman Padi Kecamatan Karangn Tahun 2020 ..... 146
5.17	Luas Panen, Produktivitas Dan Produksi Per Sub Round Tanaman Padi Sawah Kecamatan Karangn Tahun 2020..... <b>147</b>
5.18	Luas Panen, Produktivitas Dan Produksi Per Sub Round Tanaman Padi Ladang Kecamatan Karangn Tahun 2020 ..... 148
5.19	Luas Panen, Produktivitas Dan Produksi Per Sub Round Tanaman Palawija (Jagung) Kecamatan Karangn Tahun 2020..... <b>149</b>
5.20	Luas Panen, Produktivitas Dan Produksi Per Sub Round Tanaman Palawija (Ubi Kayu) Kecamatan Karangn Tahun 2020 ..... <b>150</b>
5.21	Luas Panen, Produktivitas Dan Produksi Per Sub Round Tanaman Palawija (Kedelai) Kecamatan Karangn Tahun 2020 ..... <b>151</b>
5.22	Luas Panen, Produktivitas Dan Produksi Per Sub Round Tanaman Palawija (Kacang Tanah) Kecamatan Karangn Tahun 2020..... <b>152</b>
5.23	Luas Panen, Produktivitas Dan Produksi Per Sub Round Tanaman Palawija (Kacang Hijau) Kecamatan Karangn Tahun 2020..... <b>153</b>
5.24	Jumlah Produksi Hasil Perhutani Tahun 2020 ..... <b>154</b>
5.25	Luas Tanam Per Sub Round Tanaman Padi Sawah Kecamatan Karangn Tahun 2020 ..... <b>155</b>
5.26	Luas Tanam Per Sub Round Tanaman Padi Ladang Kecamatan Karangn Tahun 2020 ..... <b>156</b>
5.27	Luas Tanam Per Sub Round Tanaman Palawija (Jagung) Kecamatan Karangn Tahun 2020 ..... <b>157</b>
5.28	Luas Tanam Per Sub Round Tanaman Palawija (Ubi Kayu) Kecamatan Karangn Tahun 2020..... <b>158</b>
5.29	Luas Tanam Per Sub Round Tanaman Kedelai Kecamatan Karangn Tahun 2020 ..... <b>159</b>
5.30	Luas Tanam Per Sub Round Tanaman Palawija (Kacang Tanah) Kecamatan Karangn Tahun 2020..... <b>160</b>
5.31	Luas Tanam Per Sub Round Tanaman Palawija (Kacang Hijau) Kecamatan Karangn Tahun 2020..... <b>161</b>
<b>6.</b>	<b>INDUSTRI, PERTAMBANGAN, DAN ENERGI/INDUSTRY, MINING, AND ENERGY ..... 163</b>

	Halaman <i>Page</i>
6.1 Banyaknya Pasar Tradisional dan Pasar Modern di 2020 .....	167
6.2 Rata-rata Harga yang Dibayar Petani Tahun 2020 .....	168
6.3 Banyaknya Pasar Tradisional dan Pasar Modern di 2020 .....	169
6.4 Dana Desa bersumber dari APBN (Jutaan Rupiah) .....	170

<https://trenggalekkab.bps.go.id>

## DAFTAR GAMBAR/LIST OF FIGURES

	Halaman Page
1.1	Jumlah Curah Hujan Setahun Menurut Bulan di Kabupaten Trenggalek (mm), 2020 ..... 3
1.2	Luas Total Area menurut Kecamatan di Kabupaten Trenggalek (km <sup>2</sup> ), 2020 ..... 4
2.1	Jumlah Desa/Kelurahan menurut Kecamatan di Kabupaten Trenggalek, 2020 ..... <b>21</b>
2.2	Jumlah Pegawai Negeri Sipil menurut Jabatan di Kabupaten Trenggalek, 2020 ..... <b>22</b>
3.1	Jumlah Penduduk Menurut Kecamatan di Kabupaten Trenggalek, 2020 ..... 43
3.2	Jumlah Pencari Kerja Terdaftar Menurut Kecamatan, 2020 ..... 44
4.1	Jumlah Sekolah Menengah Pertama (SMP) menurut Kecamatan di Kabupaten Trenggalek, 2020 ..... 65
4.2	Jumlah Tenaga Kesehatan menurut Kecamatan di Kabupaten Trenggalek, 2020 ..... <b>66</b>
5.1	Luas Panen Sayuran dan buah-buahan semusim di Kabupaten Trenggalek, 2019-2020 ..... 125
5.2	Produksi Tanaman Sayuran dan buah-buahan semusim di Kabupaten Trenggalek, 2019-2020 ..... 126
6.1	Jumlah Pelanggan Listrik menurut Kecamatan di Kabupaten Trenggalek, 2019-2020 ..... <b>165</b>
6.2	Jumlah Pelanggan Air Bersih di Kabupaten Trenggalek, ..... 2015-2020 ..... 166



01

**GEOGRAFI DAN IKLIM**  
**GEOGRAPHY AND CLIMATE**

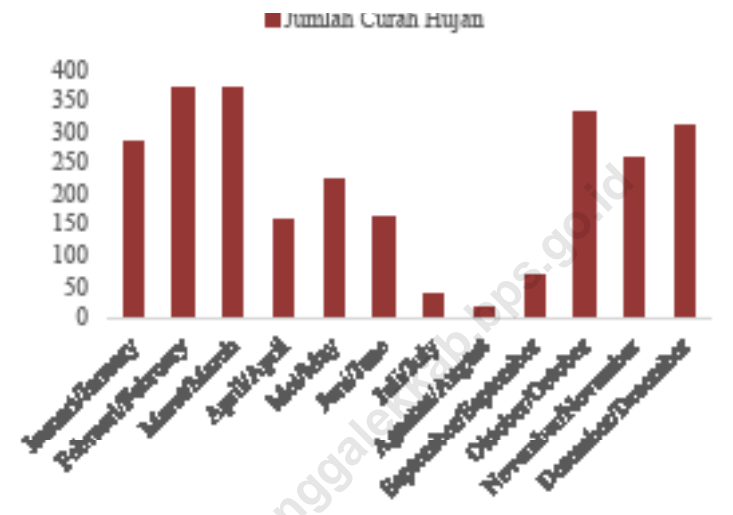
<https://trenggalekkab.bps.go.id>



<https://trenggalekkab.bps.go.id>

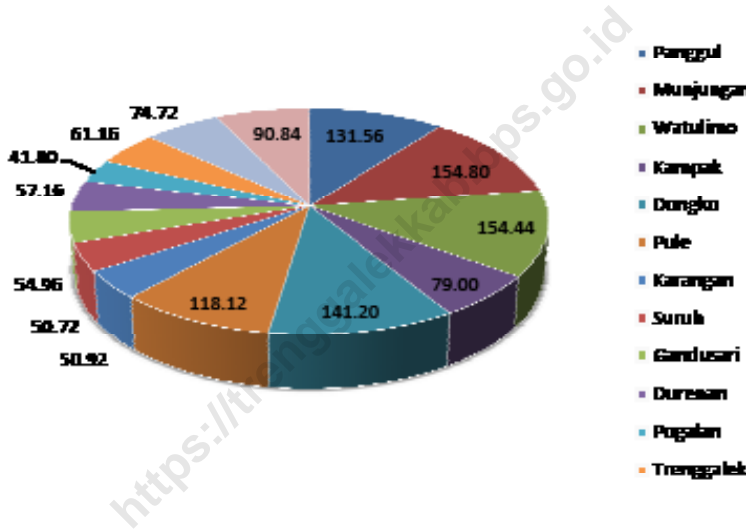
Gambar 1.1

### Jumlah Curah Hujan Setahun Menurut Bulan di Kabupaten Trenggalek (mm), 2020



Sumber/Source: Dinas Pekerjaan Umum & Penataan Ruang Kabupaten Trenggalek

**Gambar 1.2** Luas Total Area menurut Kecamatan di Kabupaten Trenggalek (km<sup>2</sup>), 2020



Sumber/Source: Badan Pertanahan Nasional Kabupaten Trenggalek



**Tabel 1.1** Letak Geografis

No	Uraian	Diantara
(1)	(2)	(3)
1	Bujur Timur	111.6625
2	Lintang Selatan	8.0848
3	Luas Wilayah	124

Sumber: KSK Kecamatan Karang

**Tabel 1.2** Batas Kecamatan

No	Bagian	Perbatasan Dengan
(1)	(2)	(3)
1	Utara	Kec.Tugu
2	Timur laut	Kec.Tugu
3	Timur	Kec.Trenggalek
4	Tenggara	Kec.Trenggalek
5	Selatan	Kec. Gandusari
6	Barat daya	Kec. Gandusari
7	Barat	Kec.Suruh
8	Barat laut	Kec.Suruh

Sumber: KSK Kecamatan Karangany

**Tabel 1.3 Letak Astronomis dan Topografi Desa**

No	Desa	Letak Astronomis	Topografi
(1)	(2)	(3)	(4)
005	Sukowetan	8,09658000 LS 111,69154000 BT	Dataran
006	Jatiprahu	8,08042000 LS 111,69086000 BT	Dataran
007	Sumberingin	8,08044000 LS 111,69091000 BT	Dataran
008	Kedungsigit	8,09145000 LS 111,65774000 BT	Dataran
009	Jati	8,09612000 LS 111,65141000 BT	Dataran
013	Kayen	8,07190000 LS 111,67532000 BT	Pegunungan
014	Karangan	8,08777000 LS 111,64256000 BT	Dataran
015	Kerjo	8,06083000 LS 111,64256000 BT	Dataran
016	Salamrejo	8,07190000 LS 111,67532000 BT	Dataran
017	Buluagung	8,05378000 LS 111,68031000 BT	Dataran
018	Sumber	8,05084000 LS 111,68858000 BT	Dataran
019	Ngentrong	8,04413000 LS 111,68140000 BT	Dataran

Sumber: Monografi desa

**Tabel 1.4** Jarak dari Kantor Desa ke Kantor Kec/Kab ke Kantor Kabupaten yang Membawahi

No	Desa	Kantor Kecamatan (km)	Kantor Kabupaten (km)
(1)	(2)	(3)	(4)
005	Sukowetan	7	8
006	Jatiprahu	7	7
007	Sumberingin	3	5
008	Kedungsigit	3	8
009	Jati	2	10
013	Kayen	2	12
014	Karangan	1	9
015	Kerjo	3	7
016	Salamrejo	3	7
017	Buluagung	7	3.5
018	Sumber	8	3
019	Ngentrong	7	4

Sumber: Monografi desa

**Tabel 1.5** Nama Sungai dan Nama Gunung / Bukit

No	Desa	Nama Sungai	Nama Gunung/Bukit
(1)	(2)	(3)	(4)
005	Sukowetan	Sungai Mlinjon	Gunung Jaran Dawuk
006	Jatiprahu	Sungai Mlinjon	
007	Sumberingin	Sungai Mlinjon	
008	Kedungsigit	Anak Sungai Suruh Sungai Sawe dan Sungai Jati	Gunung Sawe
009	Jati	Sungai Jati	
013	Kayen	Sungai Jati	Bukit Pak Pelang
014	Karangan	Sungai Jati	
015	Kerjo	Sungai Jati	Bukit Tapan Bukit Tapan
016	Salamrejo	Sungai Ngasinan	
017	Buluagung	Sungai Ngasinan	
018	Sumber	Sungai Ngasinan	
019	Ngentrong	Sungai Ngasinan	

Sumber: Monografi desa

**Tabel 1.6** Bahan Tambang /Galian

No	Jenis Tambang	Lokasi
(1)	(2)	(3)
1	Tanah Liat	-
2	Pasir	-
3	Batu Gunung dan Batu Belah	-
4	Tanah Kaolin	-

Sumber: Dinas Linduptamben

**Tabel 1.7 Keadaan Geologi Kecamatan**

No	Jenis Tanah	Presentase (%)
(1)	(2)	(3)
1.	Litosol	-
2.	Komplek Litosol Mediteran dan Rensime	-
3.	Aluvial Kelabu	-
4.	Komplek Litosol Coklat Kemerahan dan Litosol	-

Sumber: Dinas Linduptamben

**Tabel 1.8** Jenis Tanah Menurut Bagian

No	Bagian	Jenis Tanah
(1)	(2)	(3)
1	Utara	-
2	Timur	-
3	Selatan	-
4	Barat	-

Sumber: Dinas Linduptamben



**Tabel 1.9 Luas Lahan Berdasarkan Jenis Penggunaan (Ha)**

No	Penggunaan	2016	2017	2018	2019	2020
(1)	(2)					
1	Tanah Sawah	1,400.44	1,516.00	1,516.00	1,516.00	1,416.00
	- Irigasi Teknis	1,028.00	1,385.00	1,385.00	1,385.00	894.00
	- Irigasi 1/2Teknis	118.90				
	- Irigasi Sederhana	126.52				
	- Irigasi Desa / Non PU					
	- Tadah Hujan	127.02	131.00	131.00	131.00	522.00
2	Lahan Kering	2,600.30	3,001.00	3,001.00	3,001.00	3,101.00
	- Pekarangan	905.29	241.00	241.00	241.00	241.00
	- Tegal/ Kebun	1,695.01	1,281.00	1,281.00	1,281.00	1,381.00
	- Hutan Rakyat					
	- Hutan Negara		1,479.00	1,479.00	1,479.00	1,479.00

Lanjutan Tabel 1.9

No	Penggunaan	2016	2017	2018	2019	2020
(1)	(2)					
3	Lahan Lainnya	153.74	575.00	575.00	575.00	575.00
	- Tambak					
	- Perkebunan		226.00	226.00	226.00	226.00
	- Lainnya	153.74	349.00	349.00	349.00	349.00
	Jumlah	4,154.48	5,092.00	5,092.00	5,092.00	5,092.00

Sumber: Mantri Tani Kec. Karanganyar

**Tabel 1.10** Jumlah Hari Hujan dan Curah Hujan 2020

No	Desa	Hari Hujan	Curah Hujan	Hujan Maksimum	Rata-rata Curah Hujan (kol 4/kol3)
(1)	(2)	(3)	(4)	(5)	(6)
1.	Januari	11	192	78	17.45
2.	Pebruari	14	197	39	14.07
3.	Maret	15	307	83	20.46
4.	April	6	110	44	18.00
5.	Mei	9	140	47	15.50
6.	Juni	4	148	84	37.00
7.	Juli	4	13	4	3.25
8.	Agustus	3	16	8	5.33
9.	September	7	42	25	6.00
10.	Oktober	14	235	97	17.00
11.	Nopember	11	178	32	17.00
12.	Desember	18	209	47	12.00

Sumber: Mantri Pengairan Kec. Karangn

**Tabel 1.11 Ketinggian dari Permukaan Laut per Desa**

No	Desa	Ketinggian (m)
(1)	(2)	(3)
005	Sukowetan	122.5
006	Jatiprahu	116.1
007	Sumberingin	116.1
008	Kedungsigit	116.4
009	Jati	139.58
013	Kayen	129.2
014	Karangan	124.3
015	Kerjo	122.2
016	Salamrejo	117.65
017	Buluagung	116.73
018	Sumber	148
019	Ngentrong	118

Sumber: Mantri Pengairan  
 Keterangan: Diukur dari kantor Pemerintahan setempat (Balai Desa)

**Tabel 1.12 Rata-rata Kedalaman Sumber Air Tanah (Sumur) per desa**

No	Desa	Kedalaman (m)
(1)	(2)	(3)
005	Sukowetan	7.2
006	Jatiprahu	8.9
007	Sumberingin	7.1
008	Kedungsigit	6.6
009	Jati	6.4
013	Kayen	8.9
014	Karangan	6.3
015	Kerjo	9.9
016	Salamrejo	6.7
017	Buluagung	6.6
018	Sumber	7.2
019	Ngentrong	6.5

Sumber: Mantri Pengairan  
 Keterangan: Diukur dari kantor Pemerintahan setempat (Balai Desa)

**Tabel 1.13** Banyaknya Sumber Air Menurut Penggunaan 2020


No	Desa	Irigasi	Irigasi dan Air Minum	Jumlah
(1)	(2)	(3)	(4)	(5)
005	Sukowetan	2	0	2
006	Jatiprahu	0	0	0
007	Sumberingin	0	0	0
008	Kedungsigit	2	0	2
009	Jati	3	0	3
013	Kayen	3	0	3
014	Karangan	1	0	1
015	Kerjo	0	0	0
016	Salamrejo	0	0	0
017	Buluagung	0	0	0
018	Sumber	1	0	1
019	Ngentrong	5	0	5
Jumlah		17	0	17

Sumber: Mantri Pengairan Kec. Karang

02

PEMERINTAHAN

<https://trenggalekkab.bps.go.id>

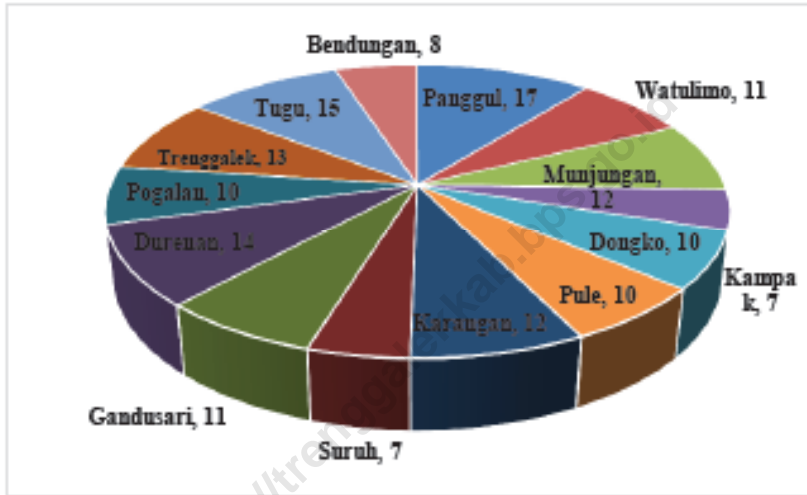






**Gambar** 2.1  
**Figures**

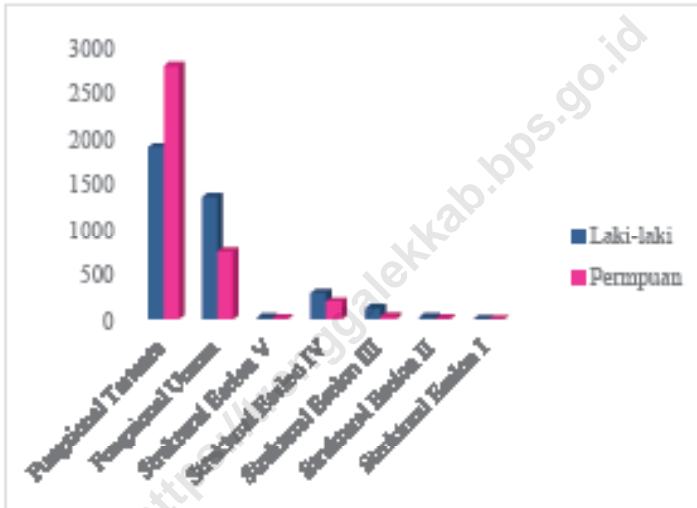
**Jumlah Desa/Kelurahan menurut Kecamatan di Kabupaten Trenggalek, 2020**



Sumber/Source : Peraturan Kepala Badan Pusat Statistik Nomor 29 Tahun 2018 Tanggal 15 Januari 2018 tentang Perubahan Atas Peraturan Kepala Badan Pusat Statistik Nomor 55 Tahun 2017 tentang Kode dan Nama Wilayah Kerja Statistik Tahun 2017  
*Chief Statistician Regulation Number 29/2018, January 15 2018, as a revision of Chief Statistician Regulation Number 55 of 2017 on Code and Name of Regional Level of Data Collection*

**Gambar** 2.2  
**Figures**

**Jumlah Pegawai Negeri Sipil menurut Jabatan di Kabupaten Trenggalek, 2020**



Sumber/Source: Badan Kepegawaian, Pendidikan dan Pelatihan Daerah Kabupaten Trenggalek/ *Regional Personnel Affairs, Education and Training Agency of Trenggalek Regency*

**Tabel 2.1 Jumlah Dusun, Rukun Warga, dan Rukun Tetangga, 2020**

No	Desa	Dusun	Rukun Warga (RW)	Rukun Tetangga (RT)
(1)	(2)	(3)	(4)	(5)
1	Sukowetan	4	12	27
2	Jatiprahu	2	7	30
3	Sumberingin	3	10	39
4	Kedungsigit	3	5	29
5	Jati	3	9	37
6	Kayen	2	3	10
7	Karangan	3	8	32
8	Kerjo	2	4	23
9	Salamrejo	3	9	27
10	Buluagung	3	6	20
11	Sumber	1	2	7
12	Ngentrong	3	3	15
<b>Jumlah</b>		<b>32</b>	<b>78</b>	<b>296</b>

Sumber/Source: Desa

**Tabel 2.2** Jumlah Perangkat Desa, 2020

No	Desa	Jumlah Perangkat
(1)	(2)	(3)
1	Sukowetan	10
2	Jatiprahu	10
3	Sumberingin	11
4	Kedungsigit	11
5	Jati	12
6	Kayen	9
7	Karangan	12
8	Kerjo	12
9	Salamrejo	11
10	Buluagung	10
11	Sumber	7
12	Ngentrong	11
<b>Jumlah</b>		<b>126</b>

Sumber : Desa

**Tabel 2.3**                    **Banyaknya Perangkat Desa Menurut Jabatan per Desa Tahun 2020**

No	Desa	Kepala Desa	Sekdes	Kasun
(1)	(2)	(3)	(4)	(5)
1	Sukowetan	1	1	4
2	Jatiprahu	1	1	2
3	Sumberingin	1	1	3
4	Kedungsigit	1	1	3
5	Jati	1	1	3
6	Kayen	1	1	2
7	Karangan	1	1	3
8	Kerjo	1	1	2
9	Salamrejo	1	1	3
10	Buluagung	1	1	3
11	Sumber	1	1	1
12	Ngentrong	1	1	3
<b>Jumlah</b>		<b>12</b>	<b>12</b>	<b>32</b>

Sumber/Source: Desa

Lanjutan Tabel 2.3

No	Desa	Kepala Urusan			Kepala Seksi			
		Keuangan	Perencanaan	Umum	Pemerintahan	Kesejahteraan	Pelayanan	Staf
(1)	(2)	(3)	(4)	(5)	(6)	(7)	(8)	(9)
1	Sukowetan	1	1	0	1	0	1	0
2	Jatiprahu	1	1	1	1	1	1	0
3	Sumberingin	1	1	1	1	1	1	0
4	Kedungsigit	1	1	1	1	1	1	0
5	Jati	1	1	1	1	1	1	1
6	Kayen	1	1	1	1	1	0	0
7	Karangan	1	1	1	1	1	1	1
8	Kerjo	1	1	1	1	1	1	2
9	Salamrejo	1	1	1	1	1	1	0
10	Buluagung	1	1	0	1	1	1	0
11	Sumber	1	1	1	0	1	0	0
12	Ngentrong	1	1	1	1	1	1	0
<b>Jumlah</b>		<b>12</b>	<b>12</b>	<b>10</b>	<b>11</b>	<b>11</b>	<b>10</b>	<b>4</b>

Sumber/Source: Desa

**Tabel 2.4 Luas Bengkok Pamong/Perangkat Desa Menurut Desa dan Jenis Tanah, Tahun 2021**

No	Desa	Luas Bengkok (ha)		Jumlah
		Tanah Sawah	Tanah Kering	
(1)	(2)	(3)	(4)	(5)
1	Sukowetan	13.17		13.17
2	Jatiprahu	17.34		17.34
3	Sumberingin	20.53		20.53
4	Kedungsigit	21.48		21.48
5	Jati	27.75		27.75
6	Kayen	9.66		9.66
7	Karangan	29.66		29.66
8	Kerjo	15.99		15.99
9	Salamrejo	24.87		24.87
10	Buluagung	19.52		19.52
11	Sumber	8.11		8.11
12	Ngentrong	17.61		17.61
<b>Jumlah</b>		<b>225.69</b>		<b>225.690</b>

Sumber : Desa

**Tabel 2.5** Potensi Rakyat Terlatih Menurut Latihan Dasar 2021

No	Desa	Linmas	Kamra	Wanra	Jumlah
(1)	(2)	(3)	(4)	(5)	(6)
1	Sukowetan	27	0	0	27
2	Jatiprahu	30	0	0	30
3	Sumberingin	31	0	0	31
4	Kedungsigit	28	0	0	28
5	Jati	26	0	0	26
6	Kayen	24	0	0	24
7	Karangan	25	0	0	25
8	Kerjo	36	0	0	36
9	Salamrejo	20	0	0	20
10	Buluagung	24	0	0	24
11	Sumber	16	0	0	16
12	Ngentrong	13	0	0	13
<b>Jumlah</b>		<b>300</b>	<b>0</b>	<b>0</b>	<b>300</b>

Sumber : Kantor KEc. Karangn Bagian Kamtib



**Tabel 2.6** Potensi Linmas per Desa Menurut Pendidikan, 2021

No	Desa	Potensi Linmas	Pendidikan		Lat. Dasar	Belum Terlatih
			Lat. Penang. Bencana	Suskalak		
(1)	(2)	(3)	(4)	(5)	(6)	(7)
1	Sukowetan	27	1	0	1	25
2	Jatiprahu	30	1	1	1	27
3	Sumberingin	31	2	1	1	27
4	Kedungsigit	28	1	0	1	26
5	Jati	26	1	0	1	24
6	Kayen	24	1	0	1	22
7	Karangan	25	1	0	1	23
8	Kerjo	36	1	0	1	34
9	Salamrejo	20	1	0	1	18
10	Buluagung	24	1	0	1	22
11	Sumber	16	1	0	1	14
12	Ngentrong	13	1	0	1	11
<b>Jumlah</b>		<b>300</b>	<b>13</b>	<b>2</b>	<b>12</b>	<b>273</b>

Sumber : Kantor Kec. Karanganyar Bagian Kamtib

**Tabel 2.7 Jumlah Suara Yang Sah Pemilu Legislatif 2021 Anggota DPRD, Dirinci Menurut Parpol dan Desa**

No	Desa	PKB	GERINDRA	PDIP	GOLKAR	NASDEM	PGPI
(1)	(2)	(3)	(4)	(5)	(6)	(7)	(8)
1	Sukowetan	8	138	26	47	12	20
2	Jatiprahu	18	273	12	83	33	31
3	Sumberingin	28	305	41	89	35	40
4	Kedungsigit	10	174	12	73	50	17
5	Jati	32	276	18	77	45	33
6	Kayen	4	54	2	21	1	6
7	Karangan	39	151	23	131	37	27
8	Kerjo	17	146	24	63	9	31
9	Salamrejo	17	234	13	36	11	32
10	Buluagung	11	71	17	61	19	27
11	Sumber	6	43	2	17	5	6
12	Ngentrong	13	155	17	84	5	28
<b>Jumlah</b>		203	2,020	207	782	262	298

Sumber : PPK Kec. Karangn

Lanjutan Tabel 2.7

No	Desa	Berkarya	PKS	PPI	PPP	PSI	PAN
(1)	(2)	(9)	(10)	(11)	(12)	(13)	(14)
1	Sukowetan	2	2	5	5	1	1
2	Jatiprahu	20	6	11	54	0	0
3	Sumberingin	42	24	12	31	3	0
4	Kedungsigit	22	10	1	28	0	1
5	Jati	15	15	5	9	0	0
6	Kayen	1	0	2	2	0	1
7	Karangan	32	13	6	3	3	1
8	Kerjo	6	11	5	19	0	0
9	Salamrejo	33	28	7	13	1	0
10	Buluagung	26	8	6	22	0	0
11	Sumber	18	2	1	0	1	0
12	Ngentrong	10	21	3	18	3	1
<b>Jumlah</b>		227	140	64	204	12	5

Sumber : PPK Kec. Karanganyu

Lanjutan Tabel 2.7

No	Desa	HANURA	DEMOKRAT	PBB	PKPI
(1)	(2)	(15)	(16)	(17)	(18)
1	Sukowetan	1	4	2	0
2	Jatiprahu	5	14	5	15
3	Sumberingin	4	7	17	9
4	Kedungsigit	1	5	5	6
5	Jati	0	8	7	6
6	Kayen	1	0	1	0
7	Karangan	2	2	12	11
8	Kerjo	0	11	4	2
9	Salamrejo	1	2	4	3
10	Buluagung	2	11	7	2
11	Sumber	3	4	1	1
12	Ngentrong	0	5	13	4
<b>Jumlah</b>		20	73	78	59

Sumber : PPK Kec. Karanganyu

**Tabel 2.8** Jumlah Suara yang Sah Pilpres dan Wapres 2021

No	Desa	(01) Ir. H Joko Widodo - Prof. Dr. (HC) KH. Ma'ruf Amin	(02) H. Prabowo Subianto - H. Sandiaga Salahudin Uno
(1)	(2)	(3)	(4)
1	Sukowetan	610	1691
2	Jatiprahu	781	2349
3	Sumberingin	1,245	2731
4	Kedungsigit	847	2078
5	Jati	889	2541
6	Kayen	187	644
7	Karangan	1,511	2616
8	Kerjo	852	2012
9	Salamrejo	1,289	1,569
10	Buluagung	721	992
11	Sumber	325	398
12	Ngentrong	518	1,377
<b>Jumlah</b>		<b>9,775</b>	<b>20,998</b>

Sumber : PPK Kec. Karangan

**Tabel 2.9** Jumlah Perolehan Suara Pasangan Calon dalam Pilbub dan Wabub Trenggalek tahun 2020

No	Desa	Ir. ALFAN RIYANTO,M.Tech - ZAENAL FANANI,S.ST	MOCH.NUR ARIFIN - SYAH MUHAMMAD NATANEGARA
(1)	(2)	(3)	(4)
1	Sukowetan	493	1,454
2	Jatiprahu	1,143	1,629
3	Sumberingin	1,749	1,780
4	Kedungsigit	808	1,749
5	Jati	800	1,851
6	Kayen	152	605
7	Karangan	942	2,606
8	Kerjo	770	1,540
9	Salamrejo	834	1,465
10	Buluagung		
11	Sumber		
12	Ngentrong		
<b>Jumlah</b>		<b>393</b>	<b>1,058</b>

Sumber : KPU Kabupaten Trenggalek

**Tabel 2.10 Jumlah Suara Pemilu Legislatif 2020, Dirinci Menurut Partai**

No	Nama Partai	D P R. RI	DPRD. I	DPRD. II
(1)	(2)	(3)	(4)	(5)
1	Sukowetan	301	263	203
2	Jatiprahu	2,288	2,135	2,020
3	Sumberingin	378	363	207
4	Kedungsigit	1,248	1,214	782
5	Jati	365	344	262
6	Kayen	599	596	298
7	Karangan	355	475	227
8	Kerjo	378	185	140
9	Salamrejo	113	88	64
10	Buluagung	221	119	204
11	Sumber	22	18	12
12	Ngentrong	37	8	5
<b>Jumlah</b>		<b>6,305</b>	<b>5,808</b>	<b>4,424</b>

Sumber : PPK Kec. Munjungan

**Tabel 2.11** Jumlah Pemilih Terdaftar dan Suara Yang Masuk Pemilu Bupati dan Wakil Bupati Kabupaten Trenggalek 2020 Menurut Desa

No	Desa	Pemilih Terdaftar	Jumlah Suara Yang Masuk	Persentase	Jumlah TPS
(1)	(2)	(3)	(4)	(5)	(6)
1	Sukowetan	3,104	2,078	66.95	9
2	Jatiprahu	4,008	2,866	71.51	11
3	Sumberingin	4,933	3,649	73.97	13
4	Kedungsigit	3,619	2,683	74.14	9
5	Jati	4,330	2,651	61.22	11
6	Kayen	1,043	774	74.21	3
7	Karangan	5,068	3,676	72.53	13
8	Kerjo	3,544	2,442	68.91	10
9	Salamrejo	3,582	2,464	68.79	9
10	Buluagung	2,161	1,531	70.85	6
11	Sumber	957	680	71.06	3
12	Ngentrong	2,526	1,676	66.35	7
<b>Jumlah</b>		<b>38,875</b>	<b>27,170</b>	<b>69.89</b>	<b>104</b>

Sumber : PPK Kec. Karanganyu



**Tabel 2.12** Jumlah Pemilih Terdaftar dan Suara Yang Masuk Pemilu Gubernur dan Wakil Gubernur Tahun 2020 Dirinci Menurut Desa

No	Desa	Pemilih Terdaftar	Jumlah Suara Yang Masuk	Persentase	Jumlah TPS
(1)	(2)	(3)	(4)	(5)	(6)
1	Sukowetan	3,008	2,136	71.01	6
2	Jatiprahu	3,933	2,784	70.79	8
3	Sumberingin	4,940	3,572	72.31	11
4	Kedungsigit	3,582	2,714	75.77	8
5	Jati	4,314	2,957	68.54	9
6	Kayen	1,032	766	74.22	2
7	Karangan	5,023	3,622	72.11	11
8	Kerjo	3,451	2,525	73.17	7
9	Salamrejo	3,569	2,592	72.63	7
10	Buluagung	2,123	1,581	74.47	4
11	Sumber	922	704	76.36	2
12	Ngentrong	2,544	1,719	67.57	5
<b>Jumlah</b>		<b>38,441</b>	<b>27,672</b>	<b>72.41</b>	<b>80</b>

Sumber : KPU Kab. Trenggalek

**Tabel 2.13** Jumlah Pemilih Terdaftar dan Suara Yang Masuk Pemilu Presiden Tahun 2020 Dirinci Menurut Desa

No	Desa	Pemilih Terdaftar	Jumlah Suara Yang Masuk	Persentase	Jumlah TPS
(1)	(2)	(3)	(4)	(5)	(6)
1	Sukowetan	3,071	2,402	78.21	12
2	Jatiprahu	4,024	3,215	79.89	17
3	Sumberingin	5,033	4,115	81.76	24
4	Kedungsigit	3,622	3,010	83.10	15
5	Jati	4,357	3,551	83.10	18
6	Kayen	1,053	872		4
7	Karangan	5,139	4,225	82.21	21
8	Kerjo	3,504	2,939	83.87	14
9	Salamrejo	3,655	2,963	81.06	15
10	Buluagung	2,183	1,774	81.26	8
11	Sumber	925	742	80.21	4
12	Ngentrong	2,580	1,971	76.40	11
<b>Jumlah</b>		<b>39,146</b>	<b>31,779</b>	<b>81.18</b>	<b>163</b>

Sumber : KPU Kab. Trenggalek

**Tabel 2.14** Jumlah Pemilih Terdaftar dan Suara Yang Masuk Pemilu Legislatif 2021 Anggota DPRD Kabupaten Trenggalek Dirinci Menurut Desa

No	Desa	Pemilih Terdaftar	Jumlah Suara Yang Masuk	Persentase	Jumlah TPS
(1)	(2)	(3)	(4)	(5)	(6)
1	Sukowetan	3,071	2,402	78.22	12
2	Jatiprahu	4,024	3,215	79.89	17
3	Sumberingin	5,033	4,115	81.76	24
4	Kedungsigit	3,622	3,010	83.1	15
5	Jati	4,357	3,551	83.1	18
6	Kayen	1,053	872	82.81	4
7	Karangan	5,139	4,225	82.21	21
8	Kerjo	3,504	2,939	83.87	14
9	Salamrejo	3,655	2,963	81.06	15
10	Buluagung	2,183	1,774	81.26	8
11	Sumber	925	742	80.21	4
12	Ngentrong	2,580	1,971	76.4	11
<b>Jumlah</b>		<b>39,146</b>	<b>31,779</b>	<b>81.16</b>	<b>163</b>

Sumber : PPK Kec. Karanganyu



# 03

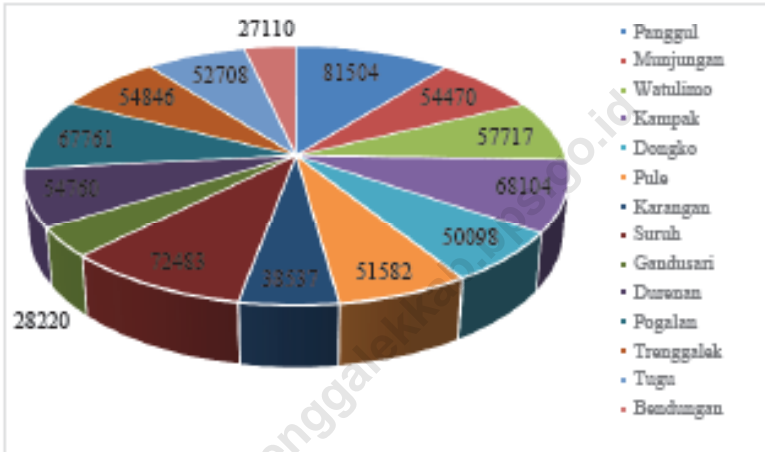
## PENDUDUK DAN KETENAGAKERJAAN

<https://trenggalekkab.bps.go.id>



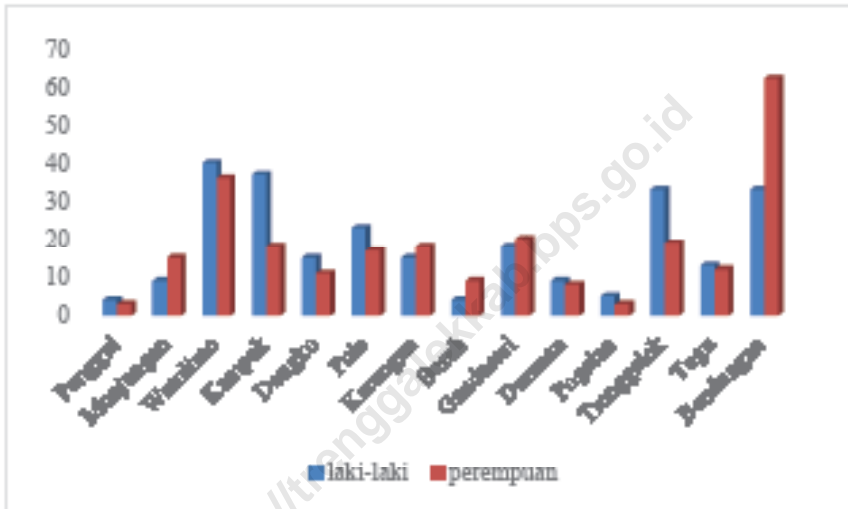


**Gambar 3.1** Jumlah Penduduk Menurut Kecamatan di Kabupaten Trenggalek, 2020



Sumber/Source : Dinas Kependudukan dan Pencatatan Sipil Kabupaten Trenggalek/*Population and Civil Registration Agency of Trenggalek Regency*

**Gambar 3.2** Jumlah Pencari Kerja Terdaftar Menurut Kecamatan, 2020



Sumber/Source : Dinas Perindustrian Dan Tenaga Kerja /Cooperatives, Micro Enterprises and Manpower Service of Trenggalek Regency





**Tabel 3.1** Jumlah Penduduk Menurut Jenis Kelamin, dan Sex Ratio per Desa, 2020

No	Desa	Penduduk		Sex Ratio (%)
		Laki-Laki	Perempuan	
(1)	(2)	(3)	(4)	(5)
1	Sukowetan	1,951	2,019	96.63
2	Jatiprahu	2,393	2,560	93.48
3	Sumberingin	3,347	3,449	97.04
4	Kedungsigit	1,996	2,241	89.07
5	Jati	2,577	2,698	95.52
6	Kayen	629	652	96.47
7	Karangan	3,214	3,400	94.53
6	Kerjo	2,080	2,153	96.61
9	Salamrejo	2,000	2,208	90.58
10	Buluagung	1,449	1,462	99.11
11	Sumber	608	660	92.12
12	Ngentrong	1,347	1,506	89.44
<b>Jumlah</b>		<b>23,591</b>	<b>25,008</b>	<b>94.33</b>

Sumber : BPS

**Tabel 3.2 Luas Desa, Jumlah Penduduk Dan Kepadatan Penduduk, 2020**

No	Desa	Luas Desa (km2)	Jumlah Penduduk	Kepadatan Penduduk (Jiwa/km2)
(1)	(2)	(3)	(4)	(5)
1	Sukowetan	4.76	3,970	834
2	Jatiprahu	4.33	4,953	1,144
3	Sumberingin	3.63	6,796	1,872
4	Kedungsigit	4.43	4,237	956
5	Jati	5.44	5,275	970
6	Kayen	2.37	1,281	541
7	Karangan	5.04	6,614	1,312
6	Kerjo	3.21	4,233	1,319
9	Salamrejo	3.26	4,208	1,291
10	Buluagung	1.73	2,911	1,683
11	Sumber	1.40	1,268	906
12	Ngentrong	3.63	2,853	786
<b>Jumlah</b>		<b>43.23</b>	<b>48,599.00</b>	<b>1,124.20</b>

Sumber : BPS

**Tabel 3.3**            **Banyaknya Kelahiran Bayi Menurut Jenis Kelamin Per Desa 2020**

No	Desa	Laki-Laki	Perempuan	Jumlah
(1)	(2)	(3)	(4)	(5)
1	Sukowetan			
2	Jatiprahu			
3	Sumberingin			
4	Kedungsigit			
5	Jati			
6	Kayen			
7	Karangan			
6	Kerjo			
9	Salamrejo			
10	Buluagung			
11	Sumber			
12	Ngentrong			
<b>Jumlah</b>				

Sumber : Registrasi Penduduk (Profil desa)

**Tabel 3.4** Banyaknya Kematian Menurut Jenis Kelamin per Desa Tahun 2020

No	Desa	Laki-Laki	Perempuan	Jumlah
(1)	(2)	(3)	(4)	(5)
1	Sukowetan			
2	Jatiprahu			
3	Sumberingin			
4	Kedungsigit			
5	Jati			
6	Kayen			
7	Karangan			
6	Kerjo			
9	Salamrejo			
10	Buluagung			
11	Sumber			
12	Ngentrong			
<b>Jumlah</b>				

Sumber : Registrasi Penduduk (Profil Desa)

**Tabel 3.5** Jumlah Penduduk Laki-laki Berdasarkan Usia Hasil Proyeksi Sensus Penduduk 2010 bulan Juni 2020

No	Desa	0-4	5-9	10-14	15-19	20-24
(1)	(2)	(3)	(4)	(5)	(6)	(7)
1	Sukowetan	167	161	156	146	95
2	Jatiprahu	196	208	179	162	154
3	Sumberingin	239	263	257	254	218
4	Kedungsigit	141	135	154	138	109
5	Jati	188	192	187	190	163
6	Kayen	46	57	41	31	41
7	Karangan	233	267	234	277	163
6	Kerjo	179	168	188	143	121
9	Salamrejo	154	143	151	162	124
10	Buluagung	117	122	115	102	90
11	Sumber	54	45	59	46	31
12	Ngentrong	109	104	109	95	60
<b>Jumlah</b>		<b>1,823</b>	<b>1,865</b>	<b>1,830</b>	<b>1,746</b>	<b>1,369</b>

Lanjutan Tabel 3.5

No	Desa	25-29	30-34	35-39	40-44	45-49	50-54
(1)	(2)	(8)	(9)	(10)	(11)	(12)	(13)
1	Sukowetan	136	144	169	165	99	120
2	Jatiprahu	124	142	186	203	168	155
3	Sumberingin	202	235	276	309	269	204
4	Kedungsigit	114	143	151	178	152	142
5	Jati	179	154	187	204	199	175
6	Kayen	44	39	66	53	44	33
7	Karangan	200	221	262	251	265	215
6	Kerjo	140	134	156	180	167	130
9	Salamrejo	107	128	148	161	161	140
10	Buluagung	84	98	106	109	126	93
11	Sumber	40	44	45	40	51	39
12	Ngentrong	80	89	87	121	98	95
<b>Jumlah</b>		<b>1,450</b>	<b>1,571</b>	<b>1,839</b>	<b>1,974</b>	<b>1,799</b>	<b>1,541</b>

Lanjutan Tabel 3.5

No	Desa	55-59	60-64	65-69	70-74	75+	Jumlah Laki-Laki
(1)	(2)	(14)	(15)	(16)	(17)	(18)	(19)
1	Sukowetan	107	89	76	53	68	1,951
2	Jatiprahu	149	113	111	61	82	2,393
3	Sumberingin	183	167	99	86	86	3,347
4	Kedungsigit	126	99	76	37	101	1,996
5	Jati	158	129	116	75	81	2,577
6	Kayen	45	31	23	17	18	629
7	Karangan	176	172	129	71	78	3,214
6	Kerjo	99	92	70	56	57	2,080
9	Salamrejo	119	99	63	54	86	2,000
10	Buluagung	90	64	53	42	38	1,449
11	Sumber	42	27	19	11	15	608
12	Ngentrong	88	79	62	31	40	1,347
<b>Jumlah</b>		<b>1,382</b>	<b>1,161</b>	<b>897</b>	<b>594</b>	<b>750</b>	<b>23,591</b>

Sumber : BPS Kab. Trenggalek



**Tabel 3.6** Jumlah Penduduk Perempuan Berdasarkan Usia Hasil Proyeksi Sensus Penduduk 2010 bulan Juni 2020

No	Desa	0-4	5-9	10-14	15-19	20-24
(1)	(2)	(3)	(4)	(5)	(6)	(7)
1	Sukowetan	149	141	154	140	126
2	Jatiprahu	177	198	199	156	134
3	Sumberingin	231	260	274	248	220
4	Kedungsigit	156	169	141	162	146
5	Jati	183	196	192	172	177
6	Kayen	46	44	57	43	34
7	Karangan	233	227	262	300	171
6	Kerjo	167	143	172	125	156
9	Salamrejo	140	165	150	167	122
10	Buluagung	106	108	98	102	86
11	Sumber	39	52	35	53	41
12	Ngentrong	112	102	109	108	73
<b>Jumlah</b>		<b>1,739</b>	<b>1,805</b>	<b>1,843</b>	<b>1,776</b>	<b>1,486</b>

Lanjutan Tabel 3.6

No	Desa	25-29	30-34	35-39	40-44	45-49	50-54
(1)	(2)	(8)	(9)	(10)	(11)	(12)	(13)
1	Sukowetan	151	150	145	146	122	147
2	Jatiprahu	175	182	197	206	193	171
3	Sumberingin	235	287	251	298	253	242
4	Kedungsigit	151	145	168	196	164	154
5	Jati	182	179	186	216	192	190
6	Kayen	39	41	57	57	41	49
7	Karangan	209	247	263	253	255	233
6	Kerjo	164	168	145	193	177	142
9	Salamrejo	149	145	149	208	165	135
10	Buluagung	104	100	111	129	118	101
11	Sumber	46	53	46	57	49	38
12	Ngentrong	112	105	120	129	108	101
<b>Jumlah</b>		<b>1717</b>	<b>1802</b>	<b>1838</b>	<b>2088</b>	<b>1837</b>	<b>1703</b>

Lanjutan Tabel 3.6

No	Desa	55-59	60-64	65-69	70-74	75+	Jumlah Perempuan
(1)	(2)	(14)	(15)	(16)	(17)	(18)	(19)
1	Sukowetan	122	92	84	60	90	2019
2	Jatiprahu	143	131	95	77	126	2560
3	Sumberingin	198	146	101	86	119	3449
4	Kedungsigit	141	98	76	66	108	2241
5	Jati	196	130	110	82	115	2698
6	Kayen	37	33	23	12	39	652
7	Karangan	214	157	128	111	137	3400
6	Kerjo	94	77	71	78	81	2153
9	Salamrejo	123	111	110	72	97	2208
10	Buluagung	88	77	51	32	51	1462
11	Sumber	47	36	15	23	30	660
12	Ngentrong	99	67	44	48	69	1506
<b>Jumlah</b>		<b>1502</b>	<b>1155</b>	<b>908</b>	<b>747</b>	<b>1062</b>	<b>25008</b>

Sumber : BPS Kab. Trenggalek

**Tabel 3.7 Penduduk Menurut Kelompok Umur Per Desa 2020**

No	Desa	0-4 th	5-9 th	10-14 th	15-19 th
(1)	(2)	(3)	(4)	(5)	(6)
1	Sukowetan	316	302	310	286
2	Jatiprahu	373	406	378	318
3	Sumberingin	470	523	531	502
4	Kedungsigit	297	304	295	300
5	Jati	371	388	379	362
6	Kayen	92	101	98	74
7	Karangan	466	494	496	577
6	Kerjo	346	311	360	268
9	Salamrejo	294	308	301	329
10	Buluagung	223	230	213	204
11	Sumber	93	97	94	99
12	Ngentrong	221	206	218	203
<b>Jumlah</b>		<b>3562</b>	<b>3670</b>	<b>3673</b>	<b>3522</b>

Lanjutan Tabel 3.7

No	Desa	20-24 th	25-29 th	30-34 th	35-39 th
(1)	(2)	(7)	(8)	(9)	(10)
1	Sukowetan	221	287	294	314
2	Jatiprahu	288	299	324	383
3	Sumberingin	438	437	522	527
4	Kedungsigit	255	265	288	319
5	Jati	340	361	333	373
6	Kayen	75	83	80	123
7	Karangan	334	409	468	525
6	Kerjo	277	304	302	301
9	Salamrejo	246	256	273	297
10	Buluagung	176	188	198	217
11	Sumber	72	86	97	91
12	Ngentrong	133	192	194	207
<b>Jumlah</b>		<b>2855</b>	<b>3167</b>	<b>3373</b>	<b>3677</b>

Lanjutan Tabel 3.7

No	Desa	40-44 th	45-49 th	50-55 th	55-59 th
(1)	(2)	(11)	(12)	(13)	(14)
1	Sukowetan	311	221	267	229
2	Jatiprahu	409	361	326	292
3	Sumberingin	607	522	446	381
4	Kedungsigit	374	316	296	267
5	Jati	420	391	365	354
6	Kayen	110	85	82	82
7	Karangan	504	520	448	390
6	Kerjo	373	344	272	193
9	Salamrejo	369	326	275	242
10	Buluagung	238	244	194	178
11	Sumber	97	100	77	89
12	Ngentrong	250	206	196	187
<b>Jumlah</b>		<b>4,062</b>	<b>3,636</b>	<b>3,244</b>	<b>2,884</b>

Lanjutan Tabel 3.7

No	Desa	60-64 th	65-69 th	70-74 th	> 75 th
(1)	(2)	(15)	(16)	(17)	(18)
1	Sukowetan	181	160	113	158
2	Jatiprahu	244	206	138	208
3	Sumberingin	313	200	172	205
4	Kedungsigit	197	152	103	209
5	Jati	259	226	157	196
6	Kayen	64	46	29	57
7	Karangan	329	257	182	215
6	Kerjo	169	141	134	138
9	Salamrejo	210	173	126	183
10	Buluagung	141	104	74	89
11	Sumber	63	34	34	45
12	Ngentrong	146	106	79	109
<b>Jumlah</b>		<b>2,316</b>	<b>1,805</b>	<b>1,341</b>	<b>1,812</b>

Sumber : BPS Kab. Trenggalek

**Tabel 3.8 Penduduk Menurut Kewarganegaraan dan Jenis Kelamin per Desa, 2020**

No	Desa	WNI		WNA		Jumlah
		Laki-Laki	Perempuan	Laki-Laki	Perempuan	
(1)	(2)	(3)	(4)	(5)	(6)	(7)
1	Sukowetan	2,036	2,030	0	0	4,066
2	Jatiprahu	2,899	2,668	0	0	5,567
3	Sumberingin	3,353	3,386	0	0	6,739
4	Kedungsigit	2,326	2,444	0	0	4,770
5	Jati	2,863	2,861	0	0	5,724
6	Kayen	664	690	0	0	1,354
7	Karangan	3,343	3,394	0	0	6,737
6	Kerjo	2,330	2,333	0	0	4,663
9	Salamrejo	2,386	2,423	0	0	4,809
10	Buluagung	1,447	1,414	0	0	2,861
11	Sumber	580	661	0	0	1,241
12	Ngentrong	1,621	1,618	0	0	3,239
<b>Jumlah</b>		<b>25,848</b>	<b>25,922</b>	<b>0</b>	<b>0</b>	<b>51,770</b>

Sumber :



**Tabel 3.9** Jumlah Penduduk Usia Sekolah 2020

No	Desa	Kelompok Umur Usia Sekolah	
		5 - 6 tahun	7 - 12 tahun
(1)	(2)	(3)	(4)
1	Sukowetan	121	368
2	Jatiprahu	161	477
3	Sumberingin	205	638
4	Kedungsigit	122	360
5	Jati	154	463
6	Kayen	40	122
7	Karangan	195	590
6	Kerjo	125	407
9	Salamrejo	123	364
10	Buluagung	92	267
11	Sumber	39	115
12	Ngentrong	83	254
<b>Jumlah</b>		<b>1,460</b>	<b>4,425</b>

Sumber : BPs Kab. Trenggalek


**Tabel 3.10** Penduduk Hasil Proyeksi Menurut Jenis Kelamin per Desa, 2020

No	Desa	Laki-Laki	Perempuan	Jumlah
(1)	(2)	(3)	(4)	(5)
1	Sukowetan	1,951	2,019	3,970
2	Jatiprahu	2,393	2,560	4,953
3	Sumberingin	3,347	3,449	6,796
4	Kedungsigit	1,996	2,241	4,237
5	Jati	2,577	2,698	5,275
6	Kayen	629	652	1,281
7	Karangan	3,214	3,400	6,614
6	Kerjo	2,080	2,153	4,233
9	Salamrejo	2,000	2,208	4,208
10	Buluagung	1,449	1,462	2,911
11	Sumber	608	660	1,268
12	Ngentrong	1,347	1,506	2,853
<b>Jumlah</b>		<b>23,591</b>	<b>25,008</b>	<b>48,599</b>

Sumber : BPS Trenggaek

# 04

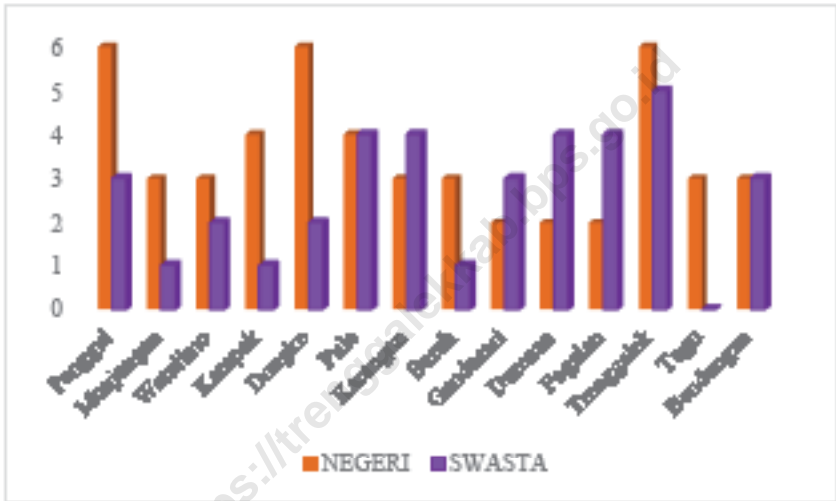
## SOSIAL DAN KESEJAHTERAAN RAKYAT



<https://trenggalekkab.bps.go.id>

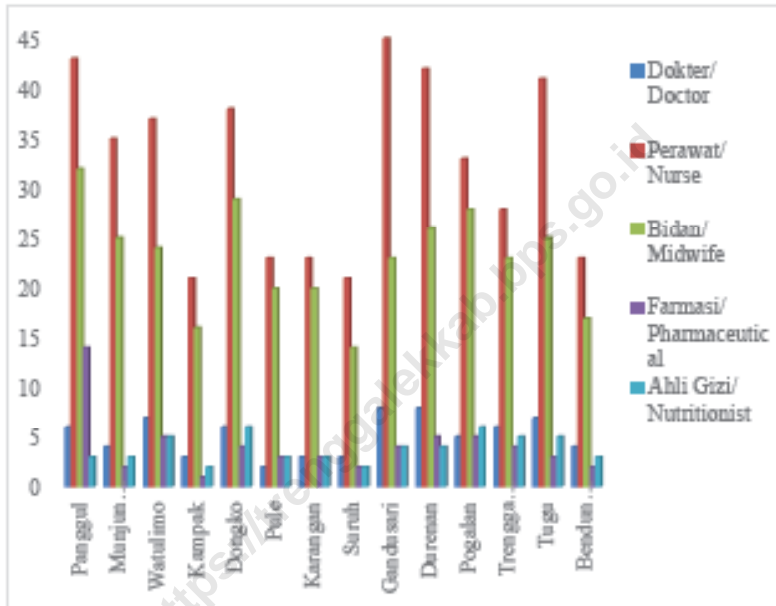


**Gambar 4.1** Jumlah Sekolah Menengah Pertama (SMP) menurut Kecamatan di Kabupaten Trenggalek, 2020



Sumber : Kementerian Pendidikan dan Kebudayaan, Data Semester Ganji

**Gambar 4.2** Jumlah Tenaga Kesehatan menurut Kecamatan di Kabupaten Trenggalek, 2020



Sumber : Dinas Kesehatan Kabupaten Kabupaten Trenggalek



**Tabel 4.1** Jumlah Sekolah, Kelas, Murid, dan Guru Taman Kanak-kanak Tahun 2020

No.	Desa	Sekolah	Ruang Belajar	Murid	Guru
(1)	(2)	(3)	(4)	(5)	(6)
1	Sukowetan	3	4	83	8
2	Jatiprahu	4	7	103	9
3	Sumberingin	4	4	108	13
4	Kedungsigit	4	5	95	11
5	Jati	2	3	55	7
6	Kayen	2	3	78	7
7	Karangan	4	6	124	11
6	Kerjo	2	5	72	7
9	Salamrejo	4	8	162	13
10	Buluagung	2	4	44	6
11	Sumber	1	2	22	2
12	Ngentrong	2	2	33	6
<b>Jumlah</b>		<b>34</b>	<b>53</b>	<b>979</b>	<b>100</b>

Sumber: UDP Kecamatan Karanganyar



**Tabel 4.2** Jumlah Sekolah, Kelas, Murid, dan Guru Sekolah Dasar Tahun 2020

No.	Desa	Sekolah	Ruang Belajar	Murid	Guru
(1)	(2)	(3)	(4)	(5)	(6)
Sekolah Dasar					
1	Sukowetan	2	12	245	14
2	Jatiprahu	3	18	353	23
3	Sumberingin	3	18	231	18
4	Kedungsigit	3	18	185	19
5	Jati	2	14	280	15
6	Kayen	1	6	28	5
7	Karangan	4	28	550	33
6	Kerjo	2	12	203	16
9	Salamrejo	2	12	78	11
10	Buluagung	2	12	217	13
11	Sumber	1	6	68	7
12	Ngentrong	2	12	160	13

Lanjutan Tabel 4.2

No.	Desa	Sekolah	Ruang Belajar	Murid	Guru
(1)	(2)	(3)	(4)	(5)	(6)
Madrasah ibtdaiyah					
1	Sukowetan	1	6	44	9
2	Jatiprahu	1	6	34	10
3	Sumberingin	1	8	142	12
4	Kedungsigit	1	6	98	10
5	Jati	1	6	75	8
6	Kayen	1	10	185	19
7	Karangan	1	6	76	9
6	Kerjo	1	6	138	10
9	Salamrejo	2	13	277	23
10	Buluagung	0	0	0	0
11	Sumber	0	0	0	0
12	Ngentrong	0	0	0	0
<b>Jumlah</b>		<b>35</b>	<b>222</b>	<b>3,390</b>	<b>274</b>

Sumber: UDP Kecamatan Karangn

**Tabel 4.3** Jumlah Ruang Belajar Sekolah Dasar Menurut Status Tahun 2020

No.	Desa	Jumlah Sekolah	Ruang Belajar			Jumlah
			Asli	Pinjam	Sewa	
(1)	(2)	(3)	(4)	(5)	(6)	(7)
	Sekolah Dasar					
1	Sukowetan	2	12	0	0	12
2	Jatiprahu	3	18	0	0	18
3	Sumberingin	3	18	0	0	18
4	Kedungsigit	3	18	0	0	18
5	Jati	2	14	0	0	14
6	Kayen	1	6	0	0	6
7	Karangan	4	28	0	0	28
6	Kerjo	2	12	0	0	12
9	Salamrejo	2	12	0	0	12
10	Buluagung	2	12	0	0	12
11	Sumber	1	6	0	0	6
12	Ngentrong	2	12	0	0	12

Lanjutan Tabel 4.3

No.	Desa	Jumlah Sekolah	Ruang Belajar			Jumlah
			Asli	Pinjam	Sewa	
(1)	(2)	(3)	(4)	(5)	(6)	(7)
Madrasah Ibtidaiyah						
1	Sukowetan	1	6	0	0	6
2	Jatiprahu	1	6	0	0	6
3	Sumberingin	1	6	2	0	8
4	Kedungsigit	1	6	0	0	6
5	Jati	1	6	0	0	6
6	Kayen	1	10	0	0	10
7	Karangan	1	6	0	0	6
6	Kerjo	1	6	0	0	6
9	Salamrejo	2	13	0	0	13
10	Buluagung	0	0	0	0	0
11	Sumber	0	0	0	0	0
12	Ngentrong	0	0	0	0	0
<b>Jumlah</b>		<b>35</b>	<b>220</b>	<b>2</b>	<b>0</b>	<b>222</b>

Sumber: UDP Kecamatan Karangn

**Tabel 4.4** Banyaknya Murid Sekolah Dasar Menurut Jenis Kelamin Tahun 2020

No.	Desa	Jenis Kelamin		Jumlah
		Laki-Laki	Perempuan	
(1)	(2)	(3)	(4)	(5)
	Sekolah Dasar			
1	Sukowetan	125	120	245
2	Jatiprahu	184	169	353
3	Sumberingin	120	111	231
4	Kedungsigit	87	98	185
5	Jati	138	142	280
6	Kayen	18	10	28
7	Karangan	274	276	550
6	Kerjo	115	88	203
9	Salamrejo	40	38	78
10	Buluagung	125	92	217
11	Sumber	30	38	68
12	Ngentrong	84	76	160

Lanjutan Tabel 4.4

No.	Desa	Jenis Kelamin		Jumlah
		Laki-Laki	Perempuan	
(1)	(2)	(3)	(4)	(5)
	MAdrasah Ibtidaiyah			
1	Sukowetan	28	16	44
2	Jatiprahu	21	13	34
3	Sumberingin	74	68	142
4	Kedungsigit	53	45	98
5	Jati	34	41	75
6	Kayen	96	89	185
7	Karangan	37	39	76
6	Kerjo	73	65	138
9	Salamrejo	143	134	277
10	Buluagung	0	0	0
11	Sumber	0	0	0
12	Ngentrong	0	0	0
<b>Jumlah</b>		<b>1,756</b>	<b>1,634</b>	<b>3,390</b>

Sumber: UDP Kecamatan Karangon

**Tabel 4.5 Rata-rata Murid per Sekolah, Murid per Ruang Belajar, Murid per Guru, dan Guru per Sekolah di Sekolah Dasar, Tahun 2020**

No	Desa	Murid per Sekolah	Murid per Ruang Belajar	Murid per Guru	Guru per Sekolah
(1)	(2)	(3)	(4)	(5)	(6)
Sekolah Dasar					
1	Sukowetan	123	20	18	7
2	Jatiprahu	118	20	15	8
3	Sumberingin	77	13	13	6
4	Kedungsigit	62	10	10	6
5	Jati	140	20	19	8
6	Kayen	28	5	6	5
7	Karangan	138	20	17	8
6	Kerjo	101	17	13	8
9	Salamrejo	39	7	7	6
10	Buluagung	109	18	17	7
11	Sumber	68	11	10	7
12	Ngentrong	80	13	12	7

Lanjutan Tabel 4.5

No	Desa	Murid per Sekolah	Murid per Ruang Belajar	Murid per Guru	Guru per Sekolah
(1)	(2)	(3)	(4)	(5)	(6)
Madrasah Ibtidaiyah					
1	Sukowetan	44	7	5	9
2	Jatiprahu	34	6	3	10
3	Sumberingin	142	18	12	12
4	Kedungsigit	98	16	10	10
5	Jati	75	13	9	8
6	Kayen	185	18	10	19
7	Karangan	76	13	8	9
6	Kerjo	138	23	14	10
9	Salamrejo	139	21	12	11
10	Buluagung	0	0	0	0
11	Sumber	0	0	0	0
12	Ngentrong	0	0	0	0
<b>Jumlah</b>		<b>1,875</b>	<b>288</b>	<b>228</b>	<b>170</b>

Sumber: UDP Kecamatan Karangon



**Tabel 4.6** Banyaknya Sekolah, Ruang Belajar, Murid, dan Guru SD/MI Menurut Status Tahun 2020

No	Status	Sekolah	Ruang Belajar	Murid	Guru
(1)	(2)	(3)	(4)	(5)	(6)
001.	Negeri	27	172	2,614	195
002.	Swasta	10	63	1,053	102
<b>Jumlah</b>		<b>37</b>	<b>235</b>	<b>3,667</b>	<b>297</b>

Sumber: UDP Kecamatan Karanganyar

**Tabel 4.7 Rata-rata Murid per Sekolah per Ruang Belajar Guru per Sekolah, Murid per Guru di SD/MI Menurut Status Sekolah, Tahun 2020**

No	Status	Murid per Sekolah	Murid per Ruang Belajar	Guru per Sekolah	Murid per Guru
(1)	(2)	(3)	(4)	(5)	(6)
001.	Negeri	97	15	7	13
002.	Swasta	105	17	10	10
<b>Jumlah</b>		<b>202</b>	<b>32</b>	<b>17</b>	<b>23</b>

Sumber: UDP Kecamatan Karanganyar

**Tabel 4.8** Banyaknya Murid SD Menurut Jenis Kelamin dan Status Sekolah, Tahun 2020

No	Status	SD	Banyaknya Murid		
			Laki-laki	Perempuan	Jumlah
(1)	(2)	(3)	(4)	(5)	(6)
001.	Negeri	26	1,254	1,175	2,429
002.	Swasta	1	86	83	169
<b>Jumlah</b>		<b>27</b>	<b>1,340</b>	<b>1,258</b>	<b>2,598</b>

Sumber: UDP Kecamatan Karangon

**Tabel 4.9** Banyaknya Murid Madrasah Ibtidaiyah Menurut Jenis Kelamin dan Status Sekolah Tahun 2020

No	Status	MI	Banyaknya Murid		
			Laki-laki	Perempuan	Jumlah
(1)	(2)	(3)	(4)	(5)	(6)
001.	Negeri	1	96	89	185
002.	Swasta	9	463	421	884
<b>Jumlah</b>		<b>9</b>	<b>559</b>	<b>510</b>	<b>1,069</b>

Sumber: UDP Kecamatan Karanganyar

**Tabel 4.10 Jumlah Sekolah, Kelas, Murid, dan Guru Sekolah Dasar Tahun 2020**

No	Desa	Jumlah Peserta	Lulus	Tidak Lulus
(1)	(2)	(3)	(4)	(5)
1	Sukowetan	45	45	0
2	Jatiprahu	64	64	0
3	Sumberingin	48	48	0
4	Kedungsigit	38	38	0
5	Jati	65	65	0
6	Kayen	6	6	0
7	Karangan	73	73	0
6	Kerjo	30	30	0
9	Salamrejo	17	17	0
10	Buluagung	42	42	0
11	Sumber	9	9	0
12	Ngentrong	25	25	0
<b>Jumlah</b>		<b>462</b>	<b>462</b>	<b>0</b>

Sumber: UDP Kecamatan Karanganyar

**Tabel 4.11 Jumlah Sekolah Lanjutan Menurut Status Tahun 2020**

No	Status	SMP	SMA	
			Umum	Kejuruan
(1)	(2)	(3)	(4)	(5)
001.	Negeri	3	2	0
002.	Swasta	5	1	1
<b>Jumlah</b>		<b>8</b>	<b>3</b>	<b>1</b>

Sumber: SMP, MTs dan SMA di Kecamatan Karanganyar

**Tabel 4.12 Jumlah Guru di Sekolah Lanjutan Menurut Status Sekolah, Tahun 2020**

No	Status	SMP	SMA	
			Umum	Kejuruan
(1)	(2)	(3)	(4)	(5)
001.	Negeri	82	78	0
002.	Swasta	39	13	21
<b>Jumlah</b>		<b>121</b>	<b>91</b>	<b>21</b>

Sumber: SMP, MTs dan SMA di Kecamatan Karanganyar

**Tabel 4.13** Jumlah Ruang Belajar di Sekolah Lanjutan Menurut Status Sekolah, Tahun 2020

No	Status	SMP	SMA	
			Umum	Kejuruan
(1)	(2)	(3)	(4)	(5)
001.	Negeri	76	40	0
002.	Swasta	15	6	6
<b>Jumlah</b>		<b>91</b>	<b>46</b>	<b>6</b>

Sumber: SMP, MTs dan SMA di Kecamatan Karanganyar



**Tabel 4.14** Jumlah Murid SMP Negeri Menurut Kelas dan Jenis Kelamin, Tahun 2020

No	Kelas	Jumlah Kelas	Jenis Kelamin		
			Laki-laki	Perempuan	Jumlah
(1)	(2)	(3)	(4)	(5)	(6)
001.	Kelas 7	13	197	187	384
002.	Kelas 8	13	184	198	382
003.	Kelas 9	13	178	177	355
<b>Jumlah</b>		<b>39</b>	<b>559</b>	<b>562</b>	<b>1121</b>

Sumber: SMP di Kecamatan Karangn

**Tabel 4.15** Jumlah Murid SMP Swasta Menurut Kelas dan Jenis Kelamin, Tahun 2020

No	Kelas	Jumlah Kelas	Jenis Kelamin		
			Laki-laki	Perempuan	Jumlah
(1)	(2)	(3)	(4)	(5)	(6)
001.	Kelas 7	5	31	23	54
002.	Kelas 8	5	37	29	66
003.	Kelas 9	5	44	38	82
<b>Jumlah</b>		<b>15</b>	<b>112</b>	<b>90</b>	<b>202</b>

Sumber: SMP, MTs di Kecamatan Karanganyar

**Tabel 4.16 Rata-rata Murid per Sekolah, Ruang Belajar, Guru, dan Rata-rata Guru per Sekolah di SMP, Tahun 2020**

No.	Status	Murid per Sekolah	Murid per Ruang	Murid per Guru	Guru per Sekolah
(1)	(2)	(3)	(4)	(5)	(6)
001.	Negeri	374	29	14	27
002.	Swasta	40	13	5	8
<b>Jumlah</b>		<b>414</b>	<b>42</b>	<b>19</b>	<b>35</b>

Sumber: SMP, MTs di Kecamatan Karanganyar

**Tabel 4.17 Jumlah Madrasah Menurut Tingkat Pendidikan dan Status Sekolah Tahun 2020**

No.	Status	Ibtidaiyah	Tsanawiyah	Aliyah
(1)	(2)	(3)	(4)	(5)
001.	Negeri	1	0	0
002.	Swasta	9	1	1
<b>Jumlah</b>		<b>10</b>	<b>1</b>	<b>1</b>

Sumber: UDP/ MI/ MTs Kecamatan Karanganyar

**Tabel 4.18 Hasil UAS/UN SMP Negeri 2020**

Tahun	Murid Kelas IX	Peserta	Lulus	Tidak Lulus	Persentase Lulus %
(1)	(2)	(3)	(4)	(5)	(6)
2020	276	276	276	0	100
2019	529	529	529	0	100
2018	529	529	529	0	100
2017	567	567	567	0	100
2016	508	508	507	1	99
2015	496	496	496	0	100

Sumber: SMP di Kecamatan Karanganyar

**Tabel 4.19 Hasil UAS/UN SMP Swasta 2020**

Tahun	Murid Kelas IX	Peserta	Lulus	Tidak Lulus	Persentase Lulus %
(1)	(2)	(3)	(4)	(5)	(6)
2020	44	44	44	0	100
2019	38	38	38	0	100
2018	49	49	49	0	100
2017	38	38	38	0	100
2016	62	62	62	0	100
2015	47	47	47	0	100

Sumber: SMP di Kecamatan Karangon

**Tabel 4.20 Rata-rata Murid per Sekolah per Ruang Belajar Guru per Sekolah, Murid per Guru di Sekolah Menengah Kejuruan Menurut Status Sekolah, Tahun 2020**

No	Status	Murid per Sekolah	Murid per Ruang Belajar	Guru per Sekolah	Murid per Guru
(1)	(2)	(3)	(4)	(5)	(6)
001.	Negeri	0	0	0	0
002.	Swasta	61	10	21	3
<b>Jumlah</b>		<b>61</b>	<b>10</b>	<b>21</b>	<b>3</b>

Sumber: UDP Kecamatan Karanganyar

**Tabel 4.21 Hasil UN SMU dan MA 2020**

Tahun	Murid Kelas XII	Peserta	Lulus	Tidak Lulus	Persentase Lulus %
(1)	(2)	(3)	(4)	(5)	(6)
2020	455	455	455	0	100
2019	448	448	448	0	100
2018	451	451	451	0	100
2017	481	481	481	0	100
2016	509	509	509	0	100
2015	455	455	455	0	100

Sumber: SMK dan SMU di di Kecamatan Karanganyar



**Tabel 4.22 Hasil UN Sekolah Kejuruan**

Tahun	Murid Kelas XII	Peserta	Lulus	Tidak Lulus	Persentase Lulus %
(1)	(2)	(3)	(4)	(5)	(6)
2020	25	25	25	0	100
2019	37	37	37	0	100
2018	25	25	25	0	100
2017	37	37	37	0	100
2016	41	41	41	0	100
2015	46	46	46	0	100

Sumber: SMK dan SMU di di Kecamatan Karanganyar

**Tabel 4.23** Banyaknya Murid di Sekolah Menengah Umum Negeri Menurut Kelas dan Jenis Kelamin, Tahun 2020

No	Kelas	Jumlah Kelas	Jenis Kelamin		
			Laki-laki	Perempuan	Jumlah
(1)	(2)	(3)	(4)	(5)	(6)
001.	Kelas 1	13	126	255	381
002.	Kelas 2	13	121	265	386
003.	Kelas 3	14	173	250	423
<b>Jumlah</b>		<b>40</b>	<b>420</b>	<b>770</b>	<b>1190</b>

Sumber: SMK dan SMU di Kecamatan Karanganyar

**Tabel 4.24** Banyaknya Murid di Sekolah Menengah Umum Swasta Menurut Kelas dan Jenis Kelamin, Tahun 2020

No	Kelas	Jumlah Kelas	Jenis Kelamin		
			Laki-laki	Perempuan	Jumlah
(1)	(2)	(3)	(4)	(5)	(6)
001.	Kelas 1	1	4	12	16
002.	Kelas 2	1	3	8	11
003.	Kelas 3	2	9	13	22
<b>Jumlah</b>		<b>4</b>	<b>16</b>	<b>33</b>	<b>49</b>

Sumber: SMK, SMU di Kecamatan Karanganyu

**Tabel 4.25 Rata-rata murid per sekolah, Ruang Belajar, Guru per sekolah di Sekolah Menengah Umum menurut Status Sekolah, Tahun 2020**

No	Status	Murid per Sekolah	Murid per Ruang Belajar	Guru per Sekolah	Murid per Guru
(1)	(2)	(3)	(4)	(5)	(6)
001.	Negeri	595	30	15	39
002.	Swasta	110	22	9	25
<b>Jumlah</b>		<b>705</b>	<b>52</b>	<b>24</b>	<b>64</b>

Sumber: SMP, MTs di Kecamatan Karanganyar

**Tabel 4.26 Pemanfaatan Pelayanan Kesehatan Menurut Status Bayar per Bulan, Tahun 2020**

No.	Bulan	Bayar	Gratis			BPJS	
			JAMKESDA	SKTM	Lainnya	PBI	Non PBI
(1)	(2)	(3)	(4)	(5)	(6)		
001.	Januari	871	94	65	545	1,107	620
002.	Pebruari	1,060	61	60	796	1,233	513
003.	Maret	920	67	38	383	1,182	542
040.	April	409	48	50	33	691	311
005.	Mei	395	33	36	48	531	223
006.	Juni	945	29	34	77	703	348
007.	Juli	832	35	37	79	771	363
008.	Agustus	684	30	33	138	684	337
009.	September	541	30	39	124	869	341
010.	Oktober	896	29	31	35	1,219	401
011.	Nopember	1,647	34	35	51	1,434	475
012.	Desember	474	18	32	92	986	445
<b>Jumlah</b>		<b>9,674</b>	<b>508</b>	<b>490</b>	<b>2,401</b>	<b>11,410</b>	<b>4,919</b>

Sumber: Puskesmas

**Tabel 4.27** Jumlah Fasilitas Kesehatan

No	Fasilitas	2017	2018	2019	2020
(1)	(2)	(3)	(4)	(5)	(6)
001.	Rumah Sakit	0	0	0	0
002.	Puskesmas	1	1	1	1
003.	Puskesmas Pembantu	3	3	3	3
040.	BKIA	0	1	1	1
005.	Klinik	1	1	1	1
006.	Laborat	0	2	2	2
007.	Rongsent	0	0	0	0
008.	Apotik	4	3	3	4
009.	Ponkesdes / Polindes	8	8	8	8
010.	Posyandu lansia	0	0	0	26
011.	Posbindu PTM	0	0	0	13
012.	Posyandu balita	56	53	53	53

Sumber: Puskesmas Kecamatan Karang

**Tabel 4.28** Jumlah Tenaga Kesehatan

No	Tenaga	2017	2018	2019	2020
(1)	(2)	(3)	(4)	(5)	(6)
001.	Dokter Gigi	3	3	1	1
002.	Dokter Umum	15	9	3	3
003.	Dokter Spesialis	0	1	0	0
040.	Penilik Kesehatan	0	0	0	0
005.	Perawat	28	28	27	27
006.	Bidan	25	42	20	20
007.	Tenaga Kesehatan / Admistrasi	24	24	40	30
008.	Dukun Bayi Terlatih	5	0	2	0
009.	Sanitarian	0	0	0	3
010.	Penyuluh Kesehatan	0	0	0	2
011.	Analisis Lab	0	0	0	2
012.	Asisten Apoteker	0	0	0	2

Sumber: Puskesmas Kecamatan Karang

**Tabel 4.29 Fasilitas Kesehatan Menurut Desa dan Jenisnya Tahun 2020**

No.	Desa	Puskesmas/ Puskesmas Pembantu	Poliklinik / Balai Pengobatan	Polindes/ Ponskesdes	Posyandu
(1)	(2)	(3)	(4)	(5)	(6)
1	Sukowetan	1	0	0	5
2	Jatiprahu	0	0	1	6
3	Sumberingin	1	0	0	7
4	Kedungsigit	0	0	1	3
5	Jati	0	0	1	5
6	Kayen	0	0	1	3
7	Karangan	1	1	0	5
6	Kerjo	0	0	1	4
9	Salamrejo	0	0	1	5
10	Buluagung	1	0	0	3
11	Sumber	0	0	1	2
12	Ngentrong	0	0	1	3
<b>Jumlah</b>		<b>3</b>	<b>1</b>	<b>5</b>	<b>38</b>

Sumber: Profil Desa



**Tabel 4.30** Petugas Kesehatan Yang Tinggal/Menetap Menurut Desa Dan Profesinya Tahun 2020

No.	Desa	Dokter	Bidan	Mantri Kesehatan	Dukun Pijat	Dukun Bayi	Petugas Kesehatan Lainnya
(1)	(2)	(3)	(4)	(5)	(6)	(7)	(8)
1	Sukowetan	0	1			0	2
2	Jatiprahu	0	5			2	6
3	Sumberingin	5	3			0	3
4	Kedungsigit	5	2			0	9
5	Jati	1	3			0	4
6	Kayen	0	2			1	3
7	Karangan	4	2			0	7
6	Kerjo	2	3			0	6
9	Salamrejo	0	2			1	3
10	Buluagung	4	3			0	6
11	Sumber	2	3			0	3
12	Ngentrong	0	1			0	5
<b>Jumlah</b>		<b>17</b>	<b>21</b>	<b>0</b>	<b>0</b>	<b>3</b>	<b>40</b>

Sumber: Profil Desa

**Tabel 4.31** Jumlah Pasangan Usia Subur yang menjadi Peserta KB Aktif Menurut Alat Kontrasepsi per Desa Tahun, 2020

No.	Desa	Peserta KB Aktif				
		PUS	MOW	MOP	IUD	IMPLAN
(1)	(2)	(3)	(4)	(5)	(6)	(7)
1	Sukowetan	946	42	2	96	60
2	Jatiprahu	1104	48	4	106	42
3	Sumberingin	1299	55	1	117	53
4	Kedungsigit	1046	40	4	100	45
5	Jati	1185	47	5	134	88
6	Kayen	378	15	1	35	40
7	Karangan	1369	42	7	170	98
6	Kerjo	907	49	4	99	71
9	Salamrejo	1048	37	17	98	72
10	Buluagung	694	61	3	68	50
11	Sumber	323	21	1	39	25
12	Ngentrong	710	18	0	51	44
<b>Jumlah</b>		<b>11,009</b>	<b>475</b>	<b>49</b>	<b>1,113</b>	<b>688</b>

Sumber: PLKB Kecamatan Karanganyar

Lanjutan Tabel 4.31

No.	Desa	Peserta KB Aktif			
		SUNTIK	PIL	KONDOM	BUKAN PESERTA KB
(1)	(2)	(8)	(9)	(10)	(11)
1	Sukowetan	400	127	27	192
2	Jatiprahu	465	186	33	220
3	Sumberingin	566	205	45	257
4	Kedungsigit	490	145	37	185
5	Jati	487	147	45	232
6	Kayen	137	68	18	64
7	Karangan	568	165	59	260
6	Kerjo	356	123	28	176
9	Salamrejo	426	148	36	214
10	Buluagung	237	120	32	123
11	Sumber	102	46	21	68
12	Ngentrong	302	124	21	150
<b>Jumlah</b>		<b>4,536</b>	<b>1,604</b>	<b>402</b>	<b>2,141</b>

Sumber: PLKB Kecamatan Karangon

**Tabel 4.32 Realisasi Pencapaian Akseptor KB Baru Menurut Alat Kontrasepsi per Desa Tahun, 2020**

No	DESA	IUD	MOP	MOW	IMPLAN	SUNTIK	PIL	KONDOM
(1)	(2)	(3)	(4)	(5)	(6)	(7)	(8)	(9)
1	Sukowetan	19	0	7	7	61	14	2
2	Jatiprahu	19	0	5	2	67	20	20
3	Sumberingin	10	0	9	5	82	12	32
4	Kedungsigit	16	0	1	4	65	2	47
5	Jati	21	0	8	8	61	26	50
6	Kayen	5	0	0	1	16	3	8
7	Karangan	56	0	3	3	89	54	17
6	Kerjo	12	0	6	13	80	8	18
9	Salamrejo	20	0	10	5	58	26	27
10	Buluagung	8	0	1	8	54	14	8
11	Sumber	7	0	2	0	17	5	4
12	Ngentrong	6	0	0	10	78	10	4
<b>Jumlah</b>		<b>199</b>	<b>0</b>	<b>52</b>	<b>66</b>	<b>728</b>	<b>194</b>	<b>237</b>

Sumber: PLKB Kecamatan Karanganyar

**Tabel 4.33** Realisasi Pencapaian Akseptor KB Lestari Aktif Menurut Alat Kontrasepsi per Desa Tahun, 2020

No	DESA	IUD	MOP	MOW	IMPLAN	SUNTIK	PIL	KONDOM
(1)	(2)	(3)	(4)	(5)	(6)	(7)	(8)	(9)
1	Sukowetan	19	0	7	7	61	14	2
2	Jatiprahu	19	0	5	2	67	20	20
3	Sumberingin	10	0	9	5	82	12	32
4	Kedungsigit	16	0	1	4	65	2	47
5	Jati	21	0	8	8	61	26	50
6	Kayen	5	0	0	1	16	3	8
7	Karangan	56	0	3	3	89	54	17
6	Kerjo	12	0	6	13	80	8	18
9	Salamrejo	20	0	10	5	58	26	27
10	Buluagung	8	0	1	8	54	14	8
11	Sumber	7	0	2	0	17	5	4
12	Ngentrong	6	0	0	10	78	10	4
<b>Jumlah</b>		<b>199</b>	<b>0</b>	<b>52</b>	<b>66</b>	<b>728</b>	<b>194</b>	<b>237</b>

Sumber: PLKB Kecamatan Karangon

**Tabel 4.34** Jumlah Pasangan Usia Subur dan Wanita Usia Subur per Desa di Kecamatan Karangn, 2020

No.	DESA	Pasangan Usia Subur	Wanita Usia Subur
(1)	(2)	(3)	(4)
1	Sukowetan	946	993
2	Jatiprahu	1104	1,159
3	Sumberingin	1299	1,364
4	Kedungsigit	1046	1,098
5	Jati	1185	1,244
6	Kayen	378	397
7	Karangan	1369	1,437
6	Kerjo	907	952
9	Salamrejo	1048	1,100
10	Buluagung	694	729
11	Sumber	323	339
12	Ngentrong	710	746
<b>Jumlah</b>		<b>11,009</b>	<b>11,559</b>

Sumber: PLKB Kecamatan Karangn

**Tabel 4.35** Jumlah Pondok Pesantren dan Madrasah Diniyah, 2020

No.	Desa	Pondok Pesantren	Madrasah Diniyah
(1)	(2)	(3)	(4)
1	Sukowetan	0	3
2	Jatiprahu	1	2
3	Sumberingin	1	4
4	Kedungsigit	1	2
5	Jati	0	1
6	Kayen	0	1
7	Karangan	1	3
6	Kerjo	0	4
9	Salamrejo	0	5
10	Buluagung	0	1
11	Sumber	0	0
12	Ngentrong	0	1
<b>Jumlah</b>		<b>4</b>	<b>27</b>

Sumber: Kantor Urusan Agama Kecamatan Karanganyar

**Tabel 4.36** Jumlah Taman Pendidikan Al Quran, Santri dan Ustad Tahun 2020

No.	Desa	TPA	Santri	Ustad
(1)	(2)	(3)	(4)	(5)
1	Sukowetan	7	"	"
2	Jatiprahu	14	"	"
3	Sumberingin	19	"	"
4	Kedungsigit	6	"	"
5	Jati	1	"	"
6	Kayen	0	"	"
7	Karangan	10	"	"
6	Kerjo	47	"	"
9	Salamrejo	13	"	"
10	Buluagung	4	"	"
11	Sumber	1	"	"
12	Ngentrong	1	"	"
<b>Jumlah</b>		<b>123</b>	<b>"</b>	<b>"</b>

Sumber: Kantor Urusan Agama Kecamatan Karang



**Tabel 4.37 Tanah Wakaf Per Desa (Ha) Tahun 2020**

No.	Desa	Bersertifikat		Ber-AIW	
		Jumlah	Luas (Ha)	Jumlah	Luas (Ha)
(1)	(2)	(3)	(4)	(5)	(6)
1	Sukowetan	19	2,548	1	400
2	Jatiprahu	8	5,207	0	0
3	Sumberingin	15	4,697	5	990
4	Kedungsigit	20	2,458	1	490
5	Jati	11	3,860	0	0
6	Kayen	4	2,399	0	0
7	Karangan	16	10,718	3	1,305
6	Kerjo	17	7,266	1	390
9	Salamrejo	5	10,786	5	807
10	Buluagung	11	2,443	2	490
11	Sumber	5	2,960	3	807
12	Ngentrong	11	875	0	0
<b>Jumlah</b>		<b>110</b>	<b>39,153</b>	<b>11</b>	<b>3,575</b>

Sumber: Kantor Urusan Agama Kecamatan Karanganyu

**Tabel 4.38** Jumlah Tempat Peribadatan Tahun 2020

No.	Desa	Masjid	Mushola	Gereja Protestan	Gereja Katolik	Pura	Klenteng
(1)	(2)	(3)	(4)	(5)	(6)	(7)	(8)
1	Sukowetan	8	17	0	0	0	0
2	Jatiprahu	9	27	0	0	0	0
3	Sumberingin	11	29	0	0	0	0
4	Kedungsigit	7	16	0	0	0	0
5	Jati	14	22	0	0	0	0
6	Kayen	2	9	0	0	0	0
7	Karangan	15	23	0	0	0	0
6	Kerjo	8	25	0	0	0	0
9	Salamrejo	10	19	0	0	0	0
10	Buluagung	5	21	0	0	0	0
11	Sumber	2	5	0	0	0	0
12	Ngentrong	5	13	0	0	0	0
<b>Jumlah</b>		<b>74</b>	<b>168</b>	<b>0</b>	<b>0</b>	<b>0</b>	<b>0</b>

Sumber: Kantor Urusan Agama Kecamatan Karangon

**Tabel 4.39**      **Pemeluk Agama Menurut Desa dan Agama Tahun 2020**

No.	Desa	Islam	Protestan	Katolik	Hindu	Budha	Jumlah
(1)	(2)	(3)	(4)	(5)	(6)	(7)	(8)
1	Sukowetan	4,066	0	0	0	0	4,066
2	Jatiprahu	5,562	5	0	0	0	5,567
3	Sumberingin	6,703	22	14	0	0	6,739
4	Kedungsigit	4,764	1	5	0	0	4,770
5	Jati	5,714	1	8	0	1	5,724
6	Kayen	1,354	0	0	0	0	1,354
7	Karangan	6,737	0	0	0	0	6,737
6	Kerjo	4,663	0	0	0	0	4,663
9	Salamrejo	4,809	0	0	0	0	4,809
10	Buluagung	2,851	10	0	0	0	2,861
11	Sumber	1,241	0	0	0	0	1,241
12	Ngentrong	3,239	0	0	0	0	3,239
<b>Jumlah</b>		<b>39,563</b>	<b>29</b>	<b>27</b>	<b>0</b>	<b>1</b>	<b>39,620</b>

Sumber: Kantor Urusan Agama Kecamatan Karanganyar

**Tabel 4.40 Organisasi Kesenian Menurut Desa dan Jenisnya Tahun 2020**

No.	Desa	Jaranan	Reog	Orkes	Berjanjen
(1)	(2)	(3)	(4)	(5)	(6)
1	Sukowetan	0	0	1	3
2	Jatiprahu	0	0	0	2
3	Sumberingin	0	0	1	6
4	Kedungsigit	0	0	0	4
5	Jati	1	0	0	9
6	Kayen	0	0	0	1
7	Karangan	1	0	2	7
6	Kerjo	0	0	0	4
9	Salamrejo	0	0	1	6
10	Buluagung	0	0	0	3
11	Sumber	1	0	0	1
12	Ngentrong	1	0	0	2
<b>Jumlah</b>		<b>2</b>	<b>0</b>	<b>4</b>	<b>36</b>

Sumber: Profil Desa

**Tabel 4.41**      **Perkumpulan Olah Raga Menurut Desa dan Jenisnya Tahun 2020**

No.	Desa	Sepak Bola	Bola Voli	Silat / Karate	Bulu Tangkis
(1)	(2)	(3)	(4)	(5)	(6)
1	Sukowetan	0	2	1	0
2	Jatiprahu	0	3	1	4
3	Sumberingin	0	4	1	1
4	Kedungsigit	1	2	1	4
5	Jati	1	3	1	1
6	Kayen	0	1	1	0
7	Karangan	5	9	1	6
6	Kerjo	0	6	1	0
9	Salamrejo	0	4	1	1
10	Buluagung	0	3	2	2
11	Sumber	0	1	1	0
12	Ngentrong	0	3	1	0
<b>Jumlah</b>		<b>7</b>	<b>30</b>	<b>8</b>	<b>16</b>

Sumber:      Profil Desa

**Tabel 4.42** Jumlah Penyandang Cacat Menurut Jenisnya Tahun 2020

No.	Jenis Cacat	Jumlah / Orang
(1)	(2)	(3)
1.	Tuna Netra	44
2.	Tuna Rungu Wicara	4
3.	Cacat Tubuh	246
4.	Cacat Mental	94
5.	Cacat Ganda	0
<b>Jumlah</b>		<b>388</b>

Sumber: Kantor Kecamatan Karanganyar

**Tabel 4.43** Gangguan Kriminalitas Menurut Jenisnya Tahun 2020

No.	Jenis Kriminalitas	Dilaporkan	Diselesaikan
(1)	(2)	(3)	(4)
1.	Pencurian Kayu Hutan	0	0
2.	Pembunuhan	0	0
3.	Pencurian Dengan Pemberatan	2	2
4.	Penganiayaan	1	1
5.	Penipuan dan Penggelapan	0	0
6.	Pembakaran	0	0
7.	Perampasan	0	0
8.	Curanmor	0	0
9.	Miras	0	0
10.	Lain-lain (Pencurian Biasa)	0	0
11.	Judi	0	0
12.	Narkoba	0	0
<b>Jumlah</b>		<b>3</b>	<b>3</b>

Sumber: Polsek Kecamatan Karanganyar

**Tabel 4.44 Gangguan Kecelakaan Lalu Lintas Tahun 2020**

No.	Jenis Cacat	2018	2019	2020
(1)	(2)	(3)	(4)	(5)
1	Meninggal Dunia	3	"	4
2	Luka Berat	0	"	0
3	Luka Ringan	37	"	65
4	Kerugian Materi	15,500,000	"	8,600,000
<b>Jumlah</b>		<b>40</b>		<b>50</b>

Sumber: Polsek Kecamatan Karanganyar



**Tabel 4.45** Kejadian Bencana Alam Tahun 2020

No.	Desa	Jenis Bencana	Taksiran Kerugian	Jumlah Korban	Keterangan
(1)	(2)	(3)	(4)	(5)	(6)
1	Sukowetan	-	-	-	-
2	Jatiprahu	-	-	-	-
3	Sumberingin	-	-	-	-
4	Kedungsigit	-	-	-	-
5	Jati	-	-	-	-
6	Kayen	-	-	-	-
7	Karangan	-	-	-	-
6	Kerjo	-	-	-	-
9	Salamrejo	Banjir	-	-	-
10	Buluagung	-	-	-	-
11	Sumber	-	-	-	-
12	Ngentrong	-	-	-	-
<b>Jumlah</b>			<b>0</b>	<b>0</b>	

Sumber: Kantor Kecamatan Karanganyu

**Tabel 4.46 Usia Nikah Berdasarkan Umur Istri Tahun 2020**

No.	Desa	Umur (Tahun)				Jumlah
		< 20	20 - 25	26 - 30	>30	
(1)	(2)	(3)	(4)	(5)	(6)	(7)
1	Sukowetan	0	1	25	6	32
2	Jatiprahu	0	2	21	6	29
3	Sumberingin	0	1	34	4	39
4	Kedungsigit	0	1	26	5	32
5	Jati	0	2	30	6	38
6	Kayen	0	1	8	2	11
7	Karangan	0	8	41	12	61
6	Kerjo	0	0	31	6	37
9	Salamrejo	0	0	18	4	22
10	Buluagung	0	1	13	2	16
11	Sumber	0	0	9	2	11
12	Ngentrong	0	4	10	1	15
<b>Jumlah</b>		<b>0</b>	<b>21</b>	<b>266</b>	<b>56</b>	<b>343</b>

Sumber: Kantor Urusan Agama Kecamatan Karanganyar

**Tabel 4.47** Banyaknya Murid di Sekolah Kejuruan Menurut Kelas dan Jenis Kelamin, 2020

No.	Kelas	Jumlah Kelas	Jenis Kelamin		Jumlah
			Laki-Laki	Perempuan	
			(4)	(5)	
(1)	(2)	(3)	(4)	(5)	(6)
1.	Kelas 10	2	15	10	25
2.	Kelas 11	2	16	1	17
3.	Kelas 12	2	16	3	19
<b>Jumlah</b>		<b>6</b>	<b>47</b>	<b>14</b>	<b>61</b>

Sumber: SMK di Kecamatan Karangn

**Tabel 4.48** Banyaknya Murid di Madrasah Aliyah Menurut Kelas dan Jenis Kelamin, 2020

No.	Kelas	Jumlah Kelas	Jenis Kelamin		Jumlah
			Laki-Laki	Perempuan	
			(4)	(5)	
(1)	(2)	(3)	(4)	(5)	(6)
1.	Kelas 10	1	4	7	12
2.	Kelas 11	1	4	2	7

Sumber: MA di Kecamatan Karanganyar

**Tabel 4.49** Rata-rata murid per sekolah, Ruang Belajar, Guru per sekolah di Madsrah Aliyah menurut Status Sekolah 2020

No.	Status	Murid per Sekolah	Murid per Ruang Belajar	Murid per Guru	Murid per Sekolah
(1)	(2)	(3)	(4)	(5)	(6)
1.	Negeri	0	0	0	0
2.	Swasta	38	13	2	21
<b>Jumlah</b>		<b>38</b>	<b>13</b>	<b>2</b>	<b>21</b>

Sumber: MA di Kecamatan Karanganyar



05

**PERTANIAN, KEHUTANAN, PETERNAKAN,  
DAN PERIKANAN**



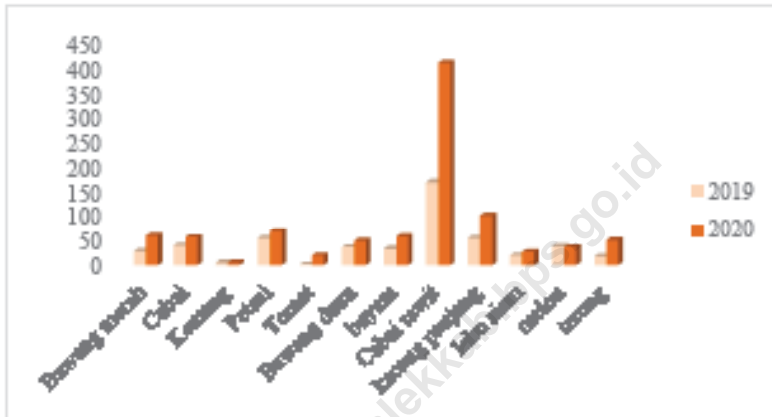
<https://trenggalekkab.bps.go.id>





**Gambar** 5.1  
**Figures**

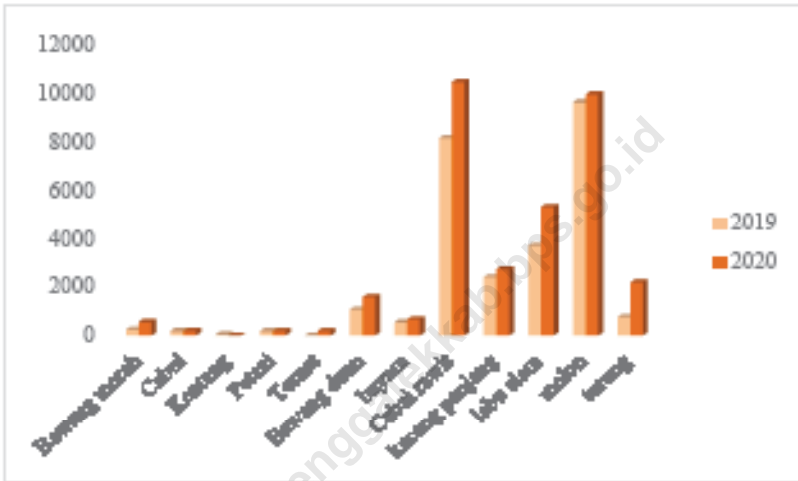
**Luas Panen Sayuran dan buah-buahan semusim di Kabupaten Trenggalek, 2019-2020**



Sumber/Source: BPS, Statistik Pertanian Hortikultura SPH-SBS/BPS-Statistics Indonesia, Agricultural Statistic for Horticulture SPH-SBS

**Gambar** 5.2  
**Figures**

**Produksi Tanaman Sayuran dan buah-buahan semusim di Kabupaten Trenggalek, 2019-2020**



Sumber/Source: BPS, Statistik Pertanian Hortikultura SPH-SBS/BPS-Statistics Indonesia, Agricultural Statistic for Horticulture SPH-SBS

**Tabel 5.1 Luas Tanah Menurut Penggunaan (Ha) Tahun 2020**

No.	Jenis Tanah	2018	2019	2020
(1)	(2)	(3)	(4)	(5)
1.	Tanah Sawah	15,160	15,160	1,416
	- Irigasi Teknis			
	- Irigasi 1/2Teknis			
	- Irigasi Sederhana			
	- Irigasi Desa / Non PU			
	-Tadah Hujan			
2.	Tanah Kering :	3,576	3,576	3,676
	- Tanah Tegal / Ladang	1,281	1,281	1,381
	- Tanah Perkebunan Rakyat	226	226	226
	- Tanah Bangunan dan Sekitarnya	241	241	241
	- Tanah lain-lain	349	349	349
	- Tanah Hutan Negara	1,479	1,479	1,479
	<b>Jumlah</b>	<b>18,736</b>	<b>18,736</b>	<b>5,092</b>

Sumber: Mantri Tani Kec. Karanganyar

**Tabel 5.2 Luas Sawah Menurut Jenis Pengairan (Ha) Tahun 2020**

No.	Desa	Teknis	1/2 Teknis	Sederhana	Non PU
(1)	(2)	(3)	(4)	(5)	(6)
005	Sukowetan	0	0	15	0
006	Jatiprahu	58	0	0	0
007	Sumberingin	116	8	21	0
008	Kedungsigit	161	0	0	0
009	Jati	150	26	5	0
013	Kayen	8		6	0
014	Karangan	155	31	21	0
015	Kerjo	27	0	0	0
016	Salamrejo	133.47	30	10	0
017	Buluagung	115.8	0	0	0
018	Sumber	32.9	0	0	0
019	Ngentrong	58.01	0	10	0
<b>Jumlah</b>		<b>1,015</b>	<b>95</b>	<b>88</b>	<b>0</b>

Lanjutan Tabel 5.2

No.	Desa	Tadah Hujan	Jumlah
(1)	(2)	(7)	(8)
005	Sukowetan	72	87
006	Jatiprahu	26.74	84.74
007	Sumberingin	43	188
008	Kedungsigit	6	167
009	Jati	2,80	183,80
013	Kayen	18.42	32.42
014	Karangan	10	217
015	Kerjo	124	151
016	Salamrejo	7.86	181.33
017	Buluagung	0	115.8
018	Sumber	0	32.9
019	Ngentrong	7	75.01
<b>Jumlah</b>		<b>315</b>	<b>1516</b>

Sumber: Mantri Tani Kec. Karangon

**Tabel 5.3** Luas Tanah Kering Menurut Penggunaannya (Ha) Tahun 2020

No.	Desa	Pekarangan	Rumah Bangunan	Tegal	Hutan Rakyat
(1)	(2)	(3)	(4)	(5)	(6)
1	Sukowetan	110	150	277	0
2	Jatiprahu	30	41	244,23	0
3	Sumberingin	82	37,44	17	0
4	Kedungsigit	21,81	48	191,78	0
5	Jati	48	106,50	316,70	0
6	Kayen	35,21	32	86,30	0
7	Karangan	80	72	102	0
6	Kerjo	45,36	13	64	33
9	Salamrejo	22,05	32,74	80,94	0
10	Buluagung	30	19	12	0
11	Sumber	20	18,50	11,10	0
12	Ngentrong	22,19	16	129	0
<b>Jumlah</b>		<b>546.62</b>	<b>586.18</b>	<b>1532.05</b>	<b>0</b>

Lanjutan Tabel 5.3

No.	Desa	Hutan Negara	Perkebunan	Lainnya	Jumlah
(1)	(2)	(7)	(8)	(9)	(10)
1	Sukowetan	150	66	10	763
2	Jatiprahu	0	0	16,83	30
3	Sumberingin	0	6	9,25	151,69
4	Kedungsigit	120,70	0	4	386,29
5	Jati	0	0	5	476,2
6	Kayen	50	0	0,96	154,47
7	Karangan	4	17	17,44	292,44
6	Kerjo	5	0	10	170,36
9	Salamrejo	0	0	16,66	152,39
10	Buluagung	0	0	11	72
11	Sumber	0	9	1,50	60,1
12	Ngentrong	116,80	0	12,58	296,57
<b>Jumlah</b>		<b>446.5</b>	<b>98</b>	<b>115.22</b>	<b>3005.51</b>

Sumber: Mantri Tani Kec. Karangn

**Tabel 5.4 Luas Panen Tanaman Bahan Makanan (Ha) Tahun 2020**

No.	Jenis Tanaman	2017	2018	2019	2020
(1)	(2)	(3)	(4)	(5)	(6)
1	Padi Sawah	3111,7	2,835	2,803.00	2603
2.	Padi Ladang	21	31	63.00	153
3.	Jagung	895,8	852	725	1,871
4.	Ubi Kayu	525	750	95.00	20
5.	Ubi Jalar	0	0	0	0
6.	Kacang Tanah	85	2	1	2
7.	Kedelai	435.5	871	0	273
8	Kacang Hijau	0	0	1	0
9	Ganyong	0	0	0	0
<b>Jumlah</b>		<b>5,074.0</b>	<b>5,341.0</b>	<b>3,688.0</b>	<b>4,922.0</b>

Sumber: Mantri Tani Kec. Karangn (daftar SP Padi-Palawija)



**Tabel 5.5      Produksi Tanaman Bahan Makanan Per Ha (Kwintal) Tahun 2020**

No.	Jenis Tanaman	Bentuk Produksi	Jumlah (Kwintal)		
			2016	2017	2018
(1)	(2)	(3)	(4)	(5)	(6)
1.	Padi Sawah	GKP	-	204,430.00	184,430
2.	Padi Ladang	GKP	325.50	106,260.00	1,200
3.	Jagung	Ontg Bsh Tnp Kulit	-	56,750.00	56,560
4.	Ubi Kayu	Ubi Basah Berkulit	568.85	152,200.00	171,850
5.	Ubi Jalar	Ubi Basah Berkulit	0	0	0
6.	Kacang Tanah	Glondong Basah	425.00	1,380.00	40
7.	Kedelai	Polong Basah	178.58	7,630.00	14,150
8.	Kacang Hijau	Polong Basah	0	0	0
<b>Jumlah</b>				<b>528,650</b>	<b>428,230</b>

Lanjutan Tabel 5.5

No.	Jenis Tanaman	Bentuk Produksi	Jumlah (Kwintal)	
			2019	2020
(1)	(2)	(3)	(4)	(5)
1.	Padi Sawah	GKP	190,604	183,320
2.	Padi Ladang	GKP	756	7,540
3.	Jagung	Ontg Bsh Tnp Kulit	31,900	136,960
4.	Ubi Kayu	Ubi Basah Berkulit	92,720	4,520
5.	Ubi Jalar	Ubi Basah Berkulit	0	0
6.	Kacang Tanah	Glondong Basah	40	40
7.	Kedelai	Polong Basah	0	4,260
8.	Kacang Hijau	Polong Basah	30	0
<b>Jumlah</b>			<b>316,050</b>	<b>336,640</b>

Sumber: Mantri Tani Kec Karanganyar

**Tabel 5.6**      **Produksi Sayuran (Kwintal) 2020**

No.	Jenis Sayuran	2019	2020
(1)	(2)	(3)	(4)
1.	Bayam	0	0
2.	Bawang Putih	0	0
3.	Bawang Merah	544	250
4.	Cabe Besar	0	42
5.	Cabe Rawit	20	255
6.	Jamur	61.47	32.41
7.	Kangkung	25	532
8.	Kacang Panjang	0	75
9.	Ketimun	26	0
10.	Mlinjo	0	0
11.	Nangka Muda	0	0
12.	Petai	144	30
13.	Petai/sawi	0	0
14.	Tomat	0	0
15.	Sawi Hijau	0	0
16.	Labu Siam	0	152

Sumber:            Mantri Tani Kec Karangan

**Tabel 5.7      Produksi Buah-buahan (Kwintal)**

No.	Jenis Buah-buahan	2019	2020
(1)	(2)	(3)	(4)
1.	Alpukat	358	136
2.	Anggur	0	0
3.	Blimbing	317	159
4.	Duku	0	0
5.	Durian	22	16
6.	Jambu Air	143	64
7.	Jambu Biji	44	37
8.	Jeruk Besar	0	0
9.	Mangga	18131	1,616
10.	Manggis	0	0
11.	Melon	1500	2,415
12.	Mlinjo	405	0
13.	Nanas	0	0
14.	Nangka	3547	1,549
15.	Pepaya	422	661
16.	Pisang	4917	1,833
17.	Rambutan	588	485
18.	Salak	103	0
19.	Sawo	123	137
20.	Semangka	0	0
21.	Sirsak	104	85
22.	Sukun	97	0
<b>Jumlah</b>		<b>30,821</b>	<b>9,193</b>

Sumber: Mantri Tani Kec Karangn

**Tabel 5.8      Produksi Tanaman Biofarmaka**

No.	Jenis Tanaman	Jumlah (kg)				
		2016	2017	2018	2019	2020
(1)	(2)	(3)	(4)	(5)	(6)	(7)
1.	Jahe	0	0	605	1,959	1,085
2.	Kencur	122,000	123,000	0	985	442
3.	Kunyit	21,000	19,000	16,900	3,746	2,492
4.	Lempuyang	0	0	0	0	0
5.	Lengkuas	38,400	37,500	11,000	440	247
6.	Temu Ireng	43,200	42,500	0	0	0
7.	Temu Kunci	0	0	0	0	50
8.	Temu Lawak	12,750	12,700	0	0	163
9.	Lidah Buaya	0	0	0	0	50
<b>Jumlah</b>		<b>237,350</b>	<b>234,700</b>	<b>28,505</b>	<b>7,130</b>	<b>4,529</b>

Sumber: Mantri Tani Kec Karanganyu

**Tabel 5.9 Populasi Ternak per Desa 2020**

No. (1)	Desa (2)	Ternak Besar		
		Sapi	Kerbau	Kuda
1	Sukowetan			
2	Jatiprahu			
3	Sumberingin			
4	Kedungsigit			
5	Jati			
6	Kayen			
7	Karangan			
6	Kerjo			
9	Salamrejo			
10	Buluagung			
11	Sumber			
12	Ngentrong			
<b>Jumlah</b>		<b>3.603</b>	<b>0</b>	<b>7</b>

Lanjutan Tabel 5.9

No.	Desa	Ternak Kecil	
		Kambing	Domba
(1)	(2)		
1	Sukowetan		
2	Jatiprahu		
3	Sumberingin		
4	Kedungsigit		
5	Jati		
6	Kayen		
7	Karangan		
6	Kerjo		
9	Salamrejo		
10	Buluagung		
11	Sumber		
12	Ngentrong		
<b>Jumlah</b>		<b>11.786</b>	<b>986</b>

Sumber: Mantri Tani Kec Karangan

**Tabel 5.10 Populasi Unggas dan Aneka Ternak per Desa 2020**

No.	Desa	Ayam Ras		Ayam Buras	Itik	Enthok
		Petelur	Pedaging			
(1)	(2)					
1	Sukowetan					
2	Jatiprahu					
3	Sumberingin					
4	Kedungsigit					
5	Jati					
6	Kayen					
7	Karangan					
6	Kerjo					
9	Salamrejo					
10	Buluagung					
11	Sumber					
12	Ngentrong					
<b>Jumlah</b>		<b>34.060</b>	<b>332.932</b>	<b>65.553</b>	<b>6.134</b>	<b>5.680</b>

Sumber: Petugas Teknis Peternakan Kecamatan Karangn



**Tabel 5.11 Sarana Produksi dan Pengairan**

No.	Sarana	Jumlah				
		2016	2017	2018	2019	2020
(1)	(2)	(3)	(4)	(5)	(6)	(7)
1.	Kios KUD	1	1	1	1	1
2.	Kios Non KUD	14	14	12	12	12
3.	Dam	2	2	2	2	2
4.	Cek Dam	0	0	0	0	0
5.	Pompa Air	695	695	695	695	467
6.	Diesel Air	94	94	94	94	94

Sumber: Mantri Tani Kec Karang

**Tabel 5.12** Perkumpulan Petani Tahun 2020

No.	Desa	HIPPA Desa		Kontak Tani	SLPHT	Kelompok Tani
		IPPAIR	INSUS (Ha)			
(1)	(2)					
1	Sukowetan	0	1	0	0	4
2	Jatiprahu	0	1	0	0	4
3	Sumberingin	0	1	0	1	5
4	Kedungsigit	0	0	0	0	4
5	Jati	0	0	0	0	5
6	Kayen	0	0	0	0	2
7	Karangan	0	1	0	1	6
6	Kerjo	0	0	0	0	5
9	Salamrejo	0	1	0	0	5
10	Buluagung	0	0	0	0	3
11	Sumber	0	0	0	0	1
12	Ngentrong	0	1	0	0	3
<b>Jumlah</b>		<b>0</b>	<b>6</b>	<b>0</b>	<b>2</b>	<b>47</b>

Sumber: Mantri Tnni Kec. Karanganyar

**Tabel 5.13      Alat-alat Pertanian Yang Masih Dapat Digunakan**

No.	Jenis Alat	Luas (Ha)		
		2018	2019	2020
(1)	(2)	(3)	(4)	(5)
1.	Pengolah Tanah			
	- Traktor Roda 2	132	132	149
	- Traktor Roda 4	2	2	4
2.	Pemberantas Jasad			
	- Hand Spryer	391	391	438
	- Emposan	0	0	0
3.	Pengolah Padi			
	- Perontok Padi	295	295	218
	- Pengering Padi	0	0	0
	- Penggiling Padi	27	27	6

Sumber :      Mantri Tani Kec Karanganyu

**Tabel 5.14** Luas Areal Perkebunan Menurut Jenis Tanaman (Ha)

No.	Jenis Tanaman	Luas (Ha)		
		2018	2019	2020
(1)	(2)	(3)	(4)	(5)
01.	Cengkeh	9	9	0
02.	Kelapa	78	78	1,541.35
03.	Kopi	2	2	29.4
04.	Kapuk Randu	0	0	0
05.	Vanili	0	0	0
06.	Kapulogo	0	0	0
07.	Kencur	0	0	0.14
08.	Jahe	21	21	0.18
09.	Kunyit	4	4	0.5672
10.	Laos	1	1	0.04
11	Tebu	0	0	51.8
Jumlah		115	115	1,623

Sumber : Mantri Tani Kec Karanganyu

**Tabel 5.15** Luas Hutan Menurut Fungsi Hutan Dan Reboisasi (Ha)

No.	Uraian	Luas (Ha)		
		2018	2019	2020
(1)	(2)	(3)	(4)	(5)
01.	Luas Hutan			
	- Lindung	0	0	0.00
	- Produksi	0	0	0.00
	- TBP	478.3	478.3	478.3
	- KPS	0	0	0.00
	-KTN	0	0	0.00
	-LDTI	0	0	0.00
02.	Reboisasi			
	Jumlah	0	0	0.00

Sumber : Mantri Tani Kecamatan Karanganyar

**Tabel 5.16** Luas Panen, Produktivitas Dan Produksi Per Sub Round Tanaman Padi Kecamatan Karanganyar Tahun 2020

No.	Sub Round	Luas Panen (Ha)	Produktivitas (Ku/Ha)	Produksi (Ton)
(1)	(2)	(3)	(4)	(5)
01.	Januari s/d April	1,292.00	73.87	9,542
02.	Mei s/d Agustus	1,298.00	66.30	8,604
03.	September s/d Desember	167.00	56.34	940
	Januari s/d Desember	2,756.00	69.25	19,086.00

Sumber : Mantri Tani Kec Karanganyar

**Tabel 5.17 Luas Panen, Produktivitas Dan Produksi Per Sub Round Tanaman Padi Sawah Kecamatan Karangah Tahun 2020**

No.	Sub Round	Luas Panen (Ha)	Produktivitas (Ku/Ha)	Produksi (Ton)
(1)	(2)	(3)	(4)	(5)
01.	Januari s/d April	1,257.00	74.77	9,396
02.	Mei s/d Agustus	1,180.00	67.78	7,995
03.	September s/d Desember	167.00	56.34	940
	Januari s/d Desember	2,603.00	70.42	18,332.00

Sumber : Mantri Tani Kec Karangah

**Tabel 5.18 Luas Panen, Produktivitas Dan Produksi Per Sub Round Tanaman Padi Ladang Kecamatan Karanganyar Tahun 2020**

No.	Sub Round	Luas Panen (Ha)	Produktivitas (Ku/Ha)	Produksi (Ton)
(1)	(2)	(3)	(4)	(5)
01.	Januari s/d April	35.00	41.66	146
02.	Mei s/d Agustus	118.00	51.54	608
03.	September s/d Desember	0.00	0.00	0
	Januari s/d Desember	153.00	49.28	754.00

Sumber : Mantri Tani Kec Karanganyar



**Tabel 5.19 Luas Panen, Produktivitas Dan Produksi Per Sub Round Tanaman Palawija (Jagung) Kecamatan Karangn Tahun 2020**

No.	Sub Round	Luas Panen (Ha)	Produktivitas (Ku/Ha)	Produksi (Ton)
(1)	(2)	(3)	(4)	(5)
01.	Januari s/d April	566.00	82.96	4,695.00
02.	Mei s/d Agustus	282.00	58.60	1,653.00
03.	September s/d Desember	1,023.00	71.86	7,348.00
	Januari s/d Desember	1,871.00	73.22	13,696.00

Sumber : Mantri Tani Kec Karangn

**Tabel 5.20**      **Luas Panen, Produktivitas Dan Produksi Per Sub Round Tanaman Palawija (Ubi Kayu) Kecamatan Karanganyu Tahun 2020**

No.	Sub Round	Luas Panen (Ha)	Produktivitas (Ku/Ha)	Produksi (Ton)
(1)	(2)	(3)	(4)	(5)
01.	Januari s/d April	0.00	0.00	0
02.	Mei s/d Agustus	0.00	0.00	0
03.	September s/d Desember	20.00	226.23	452
	Januari s/d Desember	20.00	226.23	452.00

Sumber :      Mantri Tani Kec Karanganyu

**Tabel 5.21 Luas Panen, Produktivitas Dan Produksi Per Sub Round Tanaman Palawija (Kedelai) Kecamatan Karang Tahun 2020**

No.	Sub Round	Luas Panen (Ha)	Produktivitas (Ku/Ha)	Produksi (Ton)
(1)	(2)	(3)	(4)	(5)
01.	Januari s/d April	0.00	0.00	0
02.	Mei s/d Agustus	0.00	0.00	0
03.	September s/d Desember	273.00	15.58	426
	Januari s/d Desember	273.00	15.58	426.00

Sumber : Mantri Tani Kec Karang

**Tabel 5.22 Luas Panen, Produktivitas Dan Produksi Per Sub Round Tanaman Palawija (Kacang Tanah) Kecamatan Karanganyar Tahun 2020**

No.	Sub Round	Luas Panen (Ha)	Produktivitas (Ku/Ha)	Produksi (Ton)
(1)	(2)	(3)	(4)	(5)
01.	Januari s/d April	0.00	0.00	0.00
02.	Mei s/d Agustus	0.00	0.00	0.00
03.	September s/d Desember	2.00	20.74	4.00
	Januari s/d Desember	2.00	20.74	4.00

Sumber : Mantri Tani Kec Karanganyar

**Tabel 5.23 Luas Panen, Produktivitas Dan Produksi Per Sub Round Tanaman Palawija (Kacang Hijau) Kecamatan Karang Tahun 2020**

No.	Sub Round	Luas Panen (Ha)	Produktivitas (Ku/Ha)	Produksi (Ton)
(1)	(2)	(3)	(4)	(5)
01.	Januari s/d April	0.00	0.00	0
02.	Mei s/d Agustus	0.00	0.00	0
03.	September s/d Desember	0	0.00	0
	Januari s/d Desember	0	0.00	0

Sumber : Mantri Tani Kec Karang

**Tabel 5.24 Jumlah Produksi Hasil Perhutani Tahun 2020**

No.	Komoditi	Wujud Produksi	Satuan	Jumlah
(1)	(2)	(3)	(4)	(5)
01.	Gondorukem	Getah	Kg	28.629
02.	Cengkeh Hasil Hutan	Bunga Kering	Kg	0
03.	Jagung*	Pipilan Basah	Kg	7.185
04.	Padi*	Gabah Kering	Kg	0
05.	Kacang Tanah*	Glondong Basah	Kg	0
06.	Kedelai*	Once Kering	Kg	0
07.	Ketela*	Buah Basah	Kg	500
08.	Nilam*	Daun Kering	Kg	0

Sumber : Mantri Tani Kec Karanganyu

**Tabel 5.25 Luas Tanam Per Sub Round Tanaman Padi Sawah Kecamatan Karanganyar Tahun 2020**

No.	Sub Round	Luas Tanam (Ha)
(1)	(2)	(3)
01.	Januari s/d April	1,584.90
02.	Mei s/d Agustus	1,006.20
03.	September s/d Desember	1,375.00
	Januari s/d Desember	3,966.10

Sumber : Mantri Tani Kec Karanganyar

**Tabel 5.26 Luas Tanam Per Sub Round Tanaman Padi Ladang Kecamatan Karanganyar Tahun 2020**

No.	Sub Round	Luas Tanam (Ha)
(1)	(2)	(3)
01.	Januari s/d April	125.00
02.	Mei s/d Agustus	0.00
03.	September s/d Desember	112.00
	Januari s/d Desember	237.00

<https://trenggalekkab.bps.go.id>

Sumber : Mantri Tani Kec Karanganyar



**Tabel 5.27 Luas Tanam Per Sub Round Tanaman Palawija (Jagung) Kecamatan Karanganyar Tahun 2020**

No.	Sub Round	Luas Tanam (Ha)
(1)	(2)	(3)
01.	Januari s/d April	232.90
02.	Mei s/d Agustus	1,218.50
03.	September s/d Desember	402.20
	Januari s/d Desember	1,853.60

Sumber : Mantri Tani Kec Karanganyar

**Tabel 5.28      Luas Tanam Per Sub Round Tanaman Palawija (Ubi Kayu)  
Kecamatan Karanganyar Tahun 2020**

No.	Sub Round	Luas Tanam (Ha)
(1)	(2)	(3)
01.	Januari s/d April	14.00
02.	Mei s/d Agustus	0.00
03.	September s/d Desember	112.00
	Januari s/d Desember	126.00

<https://trenggalekkab.bps.go.id>

Sumber : Mantri Tani Kec Karanganyar

**Tabel 5.29 Luas Tanam Per Sub Round Tanaman Kedelai Kecamatan Karanganyar Tahun 2020**

No.	Sub Round	Luas Tanam (Ha)
(1)	(2)	(3)
01.	Januari s/d April	0.00
02.	Mei s/d Agustus	243.30
03.	September s/d Desember	108.40
	Januari s/d Desember	351.70

Sumber : Mantri Tani Kec Karanganyar

**Tabel 5.30 Luas Tanam Per Sub Round Tanaman Palawija (Kacang Tanah) Kecamatan Karanganyar Tahun 2020**

No.	Sub Round	Luas Tanam (Ha)
(1)	(2)	(3)
01.	Januari s/d April	0.00
02.	Mei s/d Agustus	2.00
03.	September s/d Desember	0.00
	Januari s/d Desember	2.00

<https://trenggalekkab.bps.go.id>

Sumber : Mantri Tani Kec Karanganyar

**Tabel 5.31 Luas Tanam Per Sub Round Tanaman Palawija (Kacang Hijau) Kecamatan Karangon Tahun 2020**

No.	Sub Round	Luas Tanam (Ha)
(1)	(2)	(3)
01.	Januari s/d April	0.00
02.	Mei s/d Agustus	0.00
03.	September s/d Desember	0.00
	Januari s/d Desember	0.00

Sumber : Mantri Tani Kec Karangon



06

**INDUSTRI, PERTAMBANGAN, DAN ENERGI**

<https://trenggalekkab.bps.go.id>

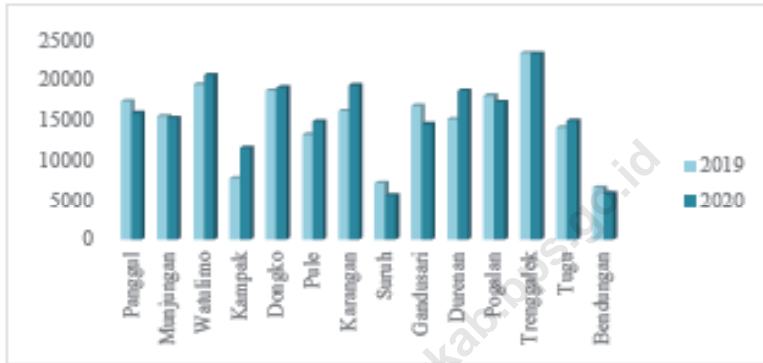






**Gambar** 6.1  
**Figures**

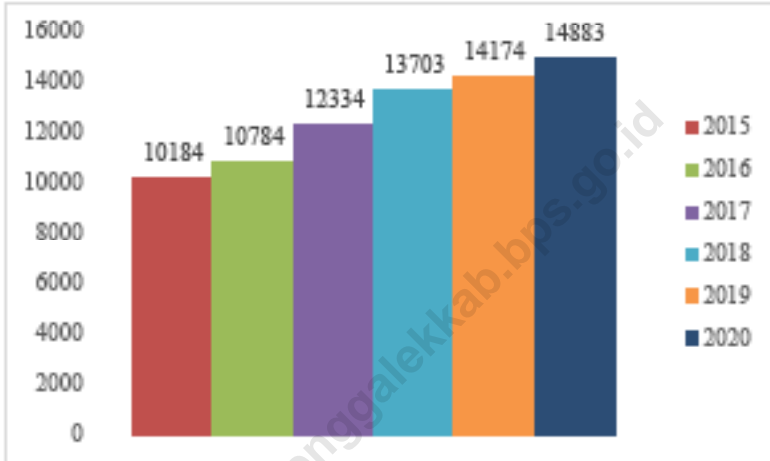
**Jumlah Pelanggan Listrik menurut Kecamatan di Kabupaten Trenggalek, 2019-2020**



Sumber/Source : PLN Distribusi Jatim Ranting Kabupaten Trenggalek/ State Electricity Company of East Java Distribution, Sub Division Kabupaten Trenggalek

**Gambar**  
**Figures** 6.2

**Jumlah Pelanggan Air Bersih di Kabupaten Trenggalek,  
2015-2020**



Sumber/Source : Kantor PDAM Tirta Wening Kabupaten Kabupaten Trenggalek/ *Tirta Wening Regional Water Company Office of Kabupaten Trenggalek Regency*

**Tabel 6.1** Banyaknya Pasar Tradisional dan Pasar Modern di 2020

No	Desa	Pasar Tradisional		Pasar Modern	
		Pasar Daerah	Pasar Desa	Supermarket	Minimarket
(1)	(2)	(3)	(4)	(5)	(6)
1	Sukowetan	0	0	0	1
2	Jatiprahu	0	1	0	0
3	Sumberingin	0	1	0	2
4	Kedungsigit	0	0	0	0
5	Jati	0	2	0	0
6	Kayen	0	0	0	0
7	Karangan	1	1	0	6
6	Kerjo	0	0	0	0
9	Salamrejo	0	0	0	0
10	Buluagung	0	0	0	2
11	Sumber	0	0	0	0
12	Ngentrong	0	0	0	0
Jumlah		1	5	0	11

Sumber : KSK Kec. Karangn

**Tabel 6.2 Rata-rata Harga yang Dibayar Petani Tahun 2020**

No	Uraian	Satuan	Nilai (Rp)		
			2018	2019	2020
(1)	(2)	(3)	(4)	(5)	
1.	Upah Mencangkul	Hari / Orang	90,000	100,000	100,000
2.	Upah Menanam	Hari / Orang	90,000	100,000	100,000
3.	Bibit Padi (Ceherang)	Kg	14,000	14,000	14,000
4.	Pupuk Urea	Kg	2,000	2,000	2,000
5.	Pupuk SP-36	Kg	2,500	2,500	2,500
6.	Pupuk NPK	Kg	2,400	2,400	2,400
7.	Pestisida / furadan	Kg	15,000	15,000	15,000
8.	Sewa traktor tangan	Ha	1,200,000	1,200,000	1,200,000
9.	Sabit	Buah	45,000	45,000	45,000
10.	Cangkul	Buah	80,000	80,000	80,000

Sumber : KSK Kec. Karang

**Tabel 6.3** Banyaknya Pasar Tradisional dan Pasar Modern di 2020

No	Desa	Wajib Pajak	Wajib Pajak Tinggal di Daerah Lain	Target (Rp)	Realisasi (%)
(1)	(2)	(3)	(4)	(5)	(6)
1	Sukowetan	2,430	144	57,562,859	100
2	Jatiprahu	2,751	181	81,904,988	100
3	Sumberingin	3,852	122	133,358,790	100
4	Kedungsigit	2,980	111	100,641,883	100
5	Jati	3,809	181	91,711,456	100
6	Kayen	1,354	160	36,419,053	100
7	Karangan	4,004	190	161,127,326	100
6	Kerjo	2,950	102	60,030,377	100
9	Salamrejo	3,110	147	100,971,248	100
10	Buluagung	1,764	107	60,918,191	100
11	Sumber	859	41	32,137,499	100
12	Ngentrong	1,659	98	53,408,437	100
Jumlah		<b>31,522</b>	<b>1584</b>	<b>970,192,107</b>	<b>100</b>

Sumber : Kantor Kecamatan Karanganyu

**Tabel 6.4 Dana Desa bersumber dari APBN (Jutaan Rupiah)**

No	Desa	2018	2019	2020
(1)	(2)	(3)	(4)	(5)
1	Sukowetan	737	759	867
2	Jatiprahu	759	904	910
3	Sumberingin	719	886	824
4	Kedungsigit	714	810	815
5	Jati	767	822	920
6	Kayen	721	813	828
7	Karangan	708	902	801
6	Kerjo	754	858	890
9	Salamrejo	576	872	891
10	Buluagung	675	854	751
11	Sumber	683	775	775
12	Ngentrong	747	824	870
Jumlah		<b>8,560</b>	<b>10,079</b>	<b>10,142</b>

Sumber : Profil Desa





Sensus  
Penduduk  
2020

**DATA**  
**MENCERDASKAN BANGSA**  
*— Enlighten The Nation —*



**BADAN PUSAT STATISTIK  
KABUPATEN TRENGGALEK**

Jln. Brigjen Soetran Trenggalek, Telp (0355) 791432  
<http://trenggalekkab.bps.go.id>  
Email : [bps3503@bps.go.id](mailto:bps3503@bps.go.id)