

KATALOG NO: 1102001.3503100

Kecamatan Pogalan Dalam Angka

2021



**BADAN PUSAT STATISTIK
KABUPATEN TRENGGALEK**

KATALOG NO: 1102001.3503100



Kecamatan Pogalan Dalam Angka

2021



**BADAN PUSAT STATISTIK
KABUPATEN TRENGGALEK**

Katalogus Dalam Terbitan

KECAMATAN POGALAN DALAM ANGKA 2021

Katalog BPS : 1102001.3503100
Ukuran Buku : 22 Cm x 15 Cm
Jumlah Halaman : 158 halaman
Naskah : Koordinator Statistik Kecamatan Pogalan
Tahun Terbit : 2021

Penyunting :
Seksi IPDS
BPS Kabupaten Trenggalek

Diterbitkan Oleh :
Badan Pusat Statistik Kabupaten Trenggalek

<https://trenggalekkab.bps.go.id>

TIM PENYUSUN

Penanggungjawab Umum :

Joko Santoso, SE, M.Si

Penyunting :

Farid Ma'ruf, SST, M.Si

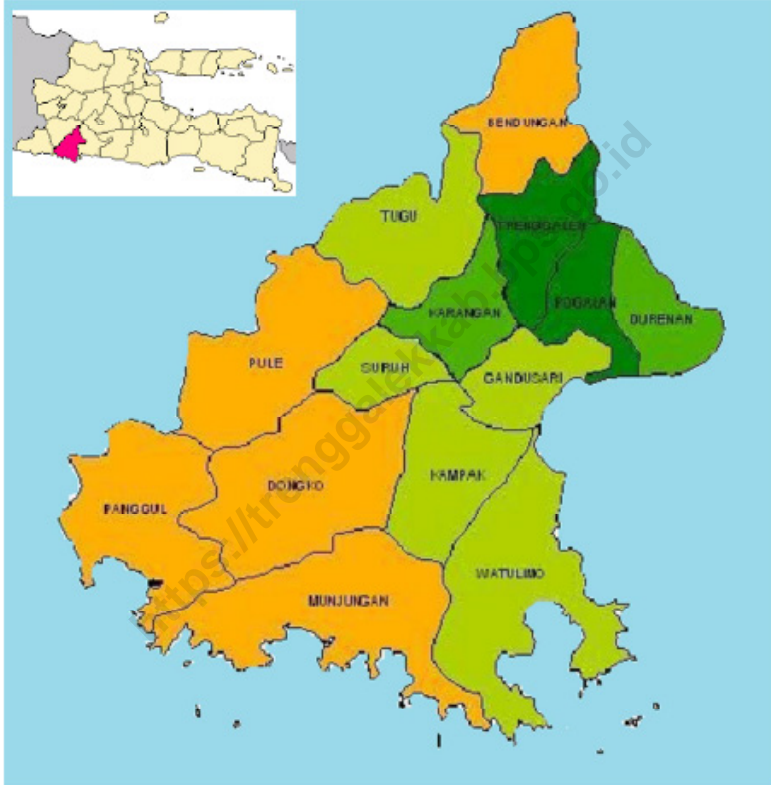
Penulis :

Pengolah Data :

Gambar Kulit:

<https://trenggalekkab.bps.go.id>

PETA WILAYAH KABUPATEN TRENGGALEK
MAP OF TRENGGALEK REGENCY



**KEPALA BPS KABUPATEN TRENGGALEK
CHIEF STATISTICIAN OF TRENGGALEK REGENCY**



JOKO SANTOSO, SE, MSI



KATA PENGANTAR

Publikasi Kecamatan Pogalan Dalam Angka 2021 diterbitkan oleh Badan Pusat Statistik Kabupaten Trenggalek, digunakan untuk membantu pengguna data memahami perkembangan pembangunan dan potensi yang ada di Kabupaten Trenggalek.

Buku ini merupakan pengumpulan data sekunder di tingkat kecamatan, yang memuat berbagai informasi terkait perkembangan pembangunan dan potensi di berbagai sektor yang ada di wilayah Kecamatan Pogalan. Buku Kecamatan Pogalan Dalam Angka 2021 ini diharapkan sebagai bahan rujukan dan evaluasi untuk mengembangkan perencanaan dan evaluasi pembangunan di Kabupaten Trenggalek khususnya Kecamatan Pogalan.

Kami menyadari bahwa dalam pengumpulan data, pengolahan data, dan penyajian data yang terdapat dalam buku ini masih banyak kelemahan dan kekurangan, untuk itu kami selalu mengharap saran kritik guna perbaikan dan penyempurnaan penerbitan selanjutnya.

Kami ucapkan terima kasih kepada semua pihak yang telah membantu dalam penerbitan buku ini. Semoga penerbitan buku Kecamatan Pogalan Dalam Angka 2021 ini bermanfaat untuk memenuhi kebutuhan statistik dalam berbagai sektor pembangunan.

Trenggalek, September 2021
Kepala BPS
Kabupaten Trenggalek

JOKO SANTOSO, SE, M.SI

DAFTAR ISI / CONTENTS

	Halaman <i>Page</i>
Kata Pengantar/ <i>Preface</i>	ix
Daftar Isi/ <i>Contents</i>	x
Daftar Tabel/ <i>List of Tables</i>	xii
Daftar Gambar/ <i>List of Figures</i>	xviii
1. Geografi dan Iklim/ <i>Geography and Climate</i>	1
2. Pemerintahan/ <i>Government</i>	18
3. Penduduk dan Ketenagakerjaan/ <i>Population and Employment</i>	38
4. Sosial dan Kesejahteraan Rakyat/ <i>Social and Welfare</i>	57
5. Pertanian, Kehutanan, Peternakan, dan Perikanan/ <i>Agriculture, Forestry, Livestock, and Fishery</i>	112
6. Industri, Pertambangan, dan Energi/ <i>Industry, Mining, and Energy</i>	143

DAFTAR TABEL/LIST OF TABLES

Halaman
Page

DAFTAR TABEL/LIST OF TABLES

1. GEOGRAFI DAN IKLIM/GEOGRAPHY AND CLIMATE	1
1.1 Letak Geografis.....	6
1.2 Batas Kecamatan.....	7
1.3 Letak Astronomis dan Topografi Desa	8
1.4 Jarak dari Kantor Desa ke Kantor Kec/Kab ke Kantor Kabupaten yang Membawahi.....	9
1.5 Nama Sungai dan Nama Gunung / Bukit.....	10
1.6 Bahan Tambang /Galian	11
1.7 Keadaan Geologi Kecamatan	12
1.8 Jenis Tanah Menurut Bagian.....	13
1.9 Luas Lahan Berdasarkan Jenis Penggunaan (Ha).....	14
1.10 Jumlah Hari Hujan dan Curah Hujan 2020.....	15
1.11 Ketinggian dari Permukaan Laut per Desa	16
1.12 Rata-rata Kedalaman Sumber Air Tanah (Sumur) per desa.....	17
1.13 Banyaknya Sumber Air Menurut Penggunaan 2020	18
2. PEMERINTAHAN/GOVERNMENT	19
2.1 Jumlah Dusun, Rukun Warga, dan Rukun Tetangga, 2020.....	23
2.2 Jumlah Perangkat Desa, 2020.....	24
2.3 Banyaknya Perangkat Desa Menurut Jabatan per Desa Tahun 2020	25
2.4 Luas Bengkok Pamong/Perangkat Desa Menurut Desa dan Jenis Tanah, Tahun 2020.....	27
2.5 Potensi Rakyat Terlatih Menurut Latihan Dasar 2020.....	28
2.6 Potensi Linmas per Desa Menurut Pendidikan, 2020.....	29
2.7 Jumlah Suara Yang Sah Pemilu Legislatif 2020 Anggota DPRD, Dirinci Menurut Parpol dan Desa.....	30
2.8 Jumlah Suara yang Sah Pilpres dan Wapres 2020	32
2.9 Jumlah Perolehan Suara Pasangan Calon dalam Pilbub dan Wabub Trenggalek tahun 2020.....	33
2.10 Jumlah Suara Pemilu Legislatif 2020, Dirinci Menurut Partai.....	34
2.11 Jumlah Pemilih Terdaftar dan Suara Yang Masuk Pemilu Bupati dan Wakil Bupati Kabupaten Trenggalek 2020 Menurut Desa.....	35
2.12 Jumlah Pemilih Terdaftar dan Suara Yang Masuk Pemilu Gubernur dan Wakil Gubernur Tahun 2020 Dirinci Menurut Desa	36

2.13	Jumlah Pemilih Terdaftar dan Suara Yang Masuk Pemilu Presiden Tahun 2020 Dirinci Menurut Desa	37
2.14	Jumlah Pemilih Terdaftar dan Suara Yang Masuk Pemilu Legislatif 2020 Anggota DPRD Kabupaten Trenggalek Dirinci Menurut Desa..	38
3.	PENDUDUK DAN KETENAGAKERJAAN/POPULATION AND EMPLOYMENT	39
3.1	Jumlah Penduduk Menurut Jenis Kelamin, dan Sex Ratio per Desa, 2020	43
3.2	Luas Desa, Jumlah Penduduk Dan Kepadatan Penduduk, 2020.....	44
3.3	Banyaknya Kelahiran Bayi Menurut Jenis Kelamin Per Desa 2020	45
3.4	Banyaknya Kematian Menurut Jenis Kelamin per Desa Tahun 2020.	46
3.5	Jumlah Penduduk Laki-laki Berdasarkan Usia Hasil Proyeksi Sensus Penduduk 2010 bulan Juni 2020.....	47
3.6	Jumlah Penduduk Perempuan Berdasarkan Usia Hasil Proyeksi Sensus Penduduk 2010 bulan Juni 2020.....	50
3.7	Penduduk Menurut Kelompok Umur Per Desa 2020	53
3.8	Penduduk Menurut Kewarganegaraan dan Jenis Kelamin per Desa, 2020	57
4.	SOSIAL DAN KESEJAHTERAAN RAKYAT/SOCIAL AND WELFARE	59
4.1	Jumlah Sekolah, Kelas, Murid, dan Guru Taman Kanak-kanak Tahun 2020	63
4.2	Jumlah Sekolah, Kelas, Murid, dan Guru Sekolah Dasar dan Madrasah Ibtidaiyah, Tahun 2020.....	64
4.3	Jumlah Ruang Belajar Sekolah Dasar dan Madrasah Ibtidaiyah Menurut Status Tahun 2020.....	66
4.4	Banyaknya Murid Sekolah Dasar dan Madrasah Ibtidaiyah Menurut Jenis Kelamin Tahun 2020	68
4.5	Rata-rata Murid per Sekolah, Murid per Ruang Belajar, Murid per Guru, dan Guru per Sekolah di Sekolah Dasar, Tahun 2020	70
4.6	Banyaknya Sekolah, Ruang Belajar, Murid, dan Guru SD/MI Menurut Status Tahun 2020.....	72
4.7	Rata-rata Murid per Sekolah per Ruang Belajar Guru per Sekolah, Murid per Guru di SD/MI Menurut Status Sekolah, Tahun 2020.....	73
4.8	Banyaknya Murid SD Menurut Jenis Kelamin dan Status Sekolah, Tahun 2020.....	74
4.9	Banyaknya Murid Madrasah Ibtidaiyah Menurut Jenis Kelamin dan Status Sekolah Tahun 2020	75

4.10	Jumlah Peserta Ujian Nasional (UN) Sekolah Dasar Tahun 2020.....	76
4.11	Jumlah Sekolah Lanjutan Menurut Status Tahun 2020	77
4.12	Jumlah Guru di Sekolah Lanjutan Menurut Status Sekolah, Tahun 2020	78
4.13	Jumlah Ruang Belajar di Sekolah Lanjutan Menurut Status Sekolah, Tahun 2020.....	79
4.14	Jumlah Murid SMP Negeri Menurut Kelas dan Jenis Kelamin, Tahun 2020.....	80
4.15	Jumlah Murid SMP Swasta Menurut Kelas dan Jenis Kelamin, Tahun 2020.....	81
4.16	Rata-rata Murid per Sekolah, Ruang Belajar, Guru, dan Rata-rata Guru per Sekolah di SMP, Tahun 2020	82
4.17	Jumlah Madrasah Menurut Tingkat Pendidikan dan Status Sekolah Tahun 2020.....	83
4.18	Hasil UAS/UN SMP Negeri	84
4.19	Hasil UAS/UN SMP Swasta.....	85
4.20	Rata-rata Murid per Sekolah per Ruang Belajar Guru per Sekolah, Murid per Guru di Sekolah Menengah Kejuruan Menurut Status Sekolah, Tahun 2020.....	86
4.21	Hasil UN SMU dan MA.....	87
4.22	Hasil UN Sekolah Kejuruan.....	88
4.23	Banyaknya Murid di Sekolah Menengah Umum Negeri Menurut Kelas dan Jenis Kelamin, Tahun 2020	89
4.24	Banyaknya Murid di Sekolah Menengah Umum Swasta Menurut Kelas dan Jenis Kelamin, Tahun 2020	90
4.25	Rata-rata murid per sekolah, Ruang Belajar, Guru per sekolah di Sekolah Menengah Umum menurut Status Sekolah, Tahun 2020	91
4.26	Pemanfaatan Pelayanan Kesehatan Menurut Status Bayar per Bulan, Tahun 2020	92
4.27	Jumlah Fasilitas Kesehatan	93
4.28	Jumlah Tenaga Kesehatan.....	94
4.29	Fasilitas Kesehatan Menurut Desa dan Jenisnya Tahun 2020	95
4.30	Petugas Kesehatan Yang Tinggal/Menetap Menurut Desa Dan Profesinya Tahun 2020	96
4.31	Jumlah Pasangan Usia Subur yang menjadi Peserta KB Aktif Menurut Alat Kontrasepsi per Desa Tahun, 2020	97
4.32	Realisasi Pencapaian Akseptor KB Baru Menurut Alat Kontrasepsi	

	per Desa Tahun, 2020	99
4.33	Realisasi Pencapaian Akseptor KB Lestari Aktif Menurut Alat Kontrasepsi per Desa Tahun, 2020.....	100
4.34	Jumlah Pasangan Usia Subur dan Wanita Usia Subur per Desa di Kecamatan Kampak, 2020	101
4.35	Jumlah Pondok Pesantren dan Madrasah Diniyah, 2020.....	102
4.36	Jumlah Taman Pendidikan Al Quran, Santri dan Ustad Tahun 2020..	103
4.37	Tanah Wakaf Per Desa (Ha) Tahun 2020	104
4.38	Jumlah Tempat Peribadatan Tahun 2020	105
4.39	Pemeluk Agama Menurut Desa dan Agama Tahun 2020	106
4.40	Organisasi Kesenian Menurut Desa dan Jenisnya Tahun 2020.....	107
4.41	Perkumpulan Olah Raga Menurut Desa dan Jenisnya Tahun 2020 ...	108
4.42	Jumlah Penyandang Cacat Menurut Jenisnya Tahun 2020.....	109
4.43	Gangguan Kriminalitas Menurut Jenisnya Tahun 2020.....	110
4.44	Gangguan Kecelakaan Lalu Lintas Tahun 2020.....	111
4.45	Kejadian Bencana Alam Tahun 2020	112
4.46	Usia Nikah Berdasarkan Umur Istri Tahun 2020	113
4.47	Usia Nikah Berdasarkan Umur Istri Tahun 2020	114
4.48	Rata-rata Murid per Sekolah, Ruang Belajar, Guru per Sekolah MTs Menurut Status Sekolah, Tahun 2020.....	115
4.49	Jumlah Murid di Madrasah Aliyah Menurut Kelas dan Jenis Kelamin, 2020.....	116
4.50	Banyaknya Murid di MTs Menurut Kelas dan Jenis Kelamin, 2020....	117
4.51	Rata-rata Murid per Sekolah, Ruang Belajar, Guru per Sekolah di Masrasah Aliyah Menurut Status Sekolah, Tahun 2020	118
4.52	Banyaknya Murid di Sekolah Kejuruan Menurut Kelas dan Jenis Kelamin, 2020.....	119
4.53	Rata-rata Murid per Sekolah, Ruang Belajar, Guru per Sekolah di Sekolah Kejuruan Menurut Status Sekolah, Tahun 2020.....	120
5.	PERTANIAN, KEHUTANAN, PETERNAKAN, DAN PERIKANAN/AGRICULTURE, FORESTRY, LIVESTOCK, AND FISHERY	121
5.1	Luas Tanah Menurut Penggunaan (Ha) Tahun 2020	125
5.2	Luas Sawah Menurut Jenis Pengairan (Ha) Tahun 2020	126
5.3	Luas Tanah Kering Menurut Penggunaannya (Ha) Tahun 2020	128
5.4	Luas Panen Tanaman Bahan Makanan (Ha) Tahun 2020	130
5.5	Produksi Tanaman Bahan Makanan Per Ha (Kwintal) Tahun 2020.....	131

5.6	Produksi Sayuran (Kwintal)	133
5.7	Produksi Buah-buahan (Kwintal)	134
5.8	Produksi Tanaman Biofarmaka Per Triwulanan 2020	135
5.9	Populasi Ternak per Desa 2020	136
5.10	Populasi Unggas dan Aneka Ternak per Desa 2020	138
5.11	Sarana Produksi dan Pengairan	139
5.12	Perkumpulan Petani Tahun 2020	140
	Alat-alat Pertanian Yang Masih Dapat Digunakan	141
5.13	Luas Areal Perkebunan Menurut Jenis Tanaman (Ha)	142
5.14	Luas Hutan Menurut Fungsi Hutan Dan Reboisasi (Ha)	143
5.15	Luas Panen, Produktivitas Dan Produksi Per Sub Round Tanaman	
5.16	Padi Kecamatan Tahun 2020.....	144
5.17	Luas Panen, Produktivitas Dan Produksi Per Sub Round Tanaman	
	Padi Sawah Kecamatan Tahun 2020.....	145
5.18	Luas Panen, Produktivitas Dan Produksi Per Sub Round Tanaman	
	Padi Ladang Kecamatan Tahun 2020.....	146
5.19	Luas Panen, Produktivitas Dan Produksi Per Sub Round Tanaman	
	Palawija (Jagung) Kecamatan Tahun 2020	147
5.20	Luas Panen, Produktivitas Dan Produksi Per Sub Round Tanaman	
	Palawija (Ubi Kayu) Kecamatan Tahun 2020.....	148
5.21	Luas Panen, Produktivitas Dan Produksi Per Sub Round Tanaman	
	Palawija (Kedelai) Kecamatan Tahun 2020	149
5.22	Luas Panen, Produktivitas Dan Produksi Per Sub Round Tanaman	
	Palawija (Kacang Tanah) Kecamatan Tahun 2020.....	150
5.23	Luas Panen, Produktivitas Dan Produksi Per Sub Round Tanaman	
	Palawija (Kacang Hijau) Kecamatan Tahun 2020.....	151
6.	INDUSTRI, PERTAMBANGAN, DAN ENERGI/INDUSTRY,	
	MINING, AND ENERGY	153
6.1	Banyaknya Pasar Tradisional dan Pasar Modern di 2020	157
6.2	Rata-rata Harga yang Dibayar Petani Tahun 2020.....	158

<https://trenggalekkab.bps.go.id>


DAFTAR GAMBAR/LIST OF FIGURES

	Halaman Page
1.1 Jumlah Curah Hujan Setahun Menurut Bulan di Kabupaten Trenggalek (mm), 2020	3
1.2 Luas Total Area menurut Kecamatan di Kabupaten Trenggalek (km ²), 2020	4
2.1 Jumlah Desa/Kelurahan menurut Kecamatan di Kabupaten Trenggalek, 2020	21
2.2 Jumlah Pegawai Negeri Sipil menurut Jabatan di Kabupaten Trenggalek, 2020	22
3.1 Jumlah Penduduk Menurut Kecamatan di Kabupaten Trenggalek, 2020	41
3.2 Jumlah Pencari Kerja Terdaftar Menurut Kecamatan, 2020	42
4.1 Jumlah Sekolah Menengah Pertama (SMP) menurut Kecamatan di Kabupaten Trenggalek, 2020	61
4.2 Jumlah Tenaga Kesehatan menurut Kecamatan di Kabupaten Trenggalek, 2020	62
5.1 Luas Panen Sayuran dan buah-buahan semusim di Kabupaten Trenggalek, 2019-2020	123
5.2 Produksi Tanaman Sayuran dan buah-buahan semusim di Kabupaten Trenggalek, 2019-2020	124
6.1 Jumlah Pelanggan Listrik menurut Kecamatan di Kabupaten Trenggalek, 2019-2020	155
6.2 Jumlah Pelanggan Air Bersih di Kabupaten Trenggalek, 2015-2020	156

01

GEOGRAFI DAN IKLIM

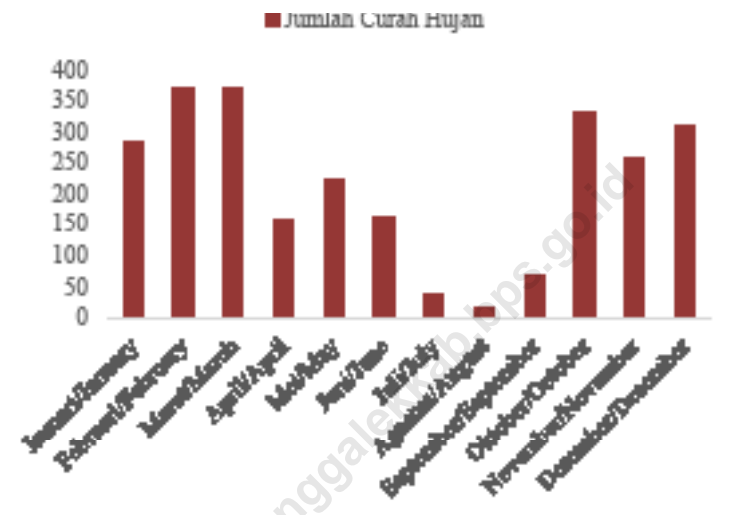
<https://trenggalekkab.bps.go.id>



<https://trenggalekkab.bps.go.id>

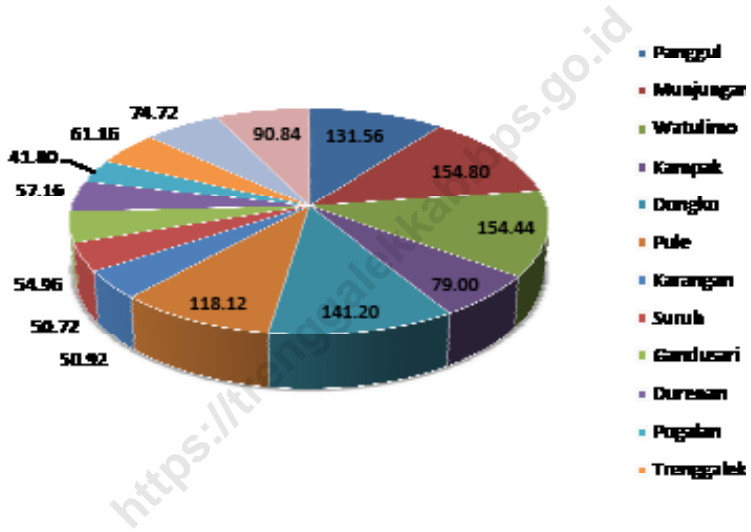
Gambar 1.1

Jumlah Curah Hujan Setahun Menurut Bulan di Kabupaten Trenggalek (mm), 2020



Sumber/Source: Dinas Pekerjaan Umum & Penataan Ruang Kabupaten Trenggalek

Gambar 1.2 Luas Total Area menurut Kecamatan di Kabupaten Trenggalek (km²), 2020



Sumber/Source: Badan Pertanahan Nasional Kabupaten Trenggalek

<https://trenggalekkab.bps.go.id>

Tabel 1.1 Letak Geografis

No	Uraian	Diantara
(1)	(2)	(3)
1	Bujur Timur	111 24' dan 112 1'
2	Lintang Selatan	7 53' dan 8 34'
3	Luas Wilayah	89,28 dpl

Sumber:

Tabel 1.2 Batas Kecamatan

No	Bagian	Perbatasan Dengan
(1)	(2)	(3)
1	Utara	Kab. Tulung Agung
2	Timur laut	Kec. Durenan
3	Timur	Kec. Durenan
4	Tenggara	Kec. Durenan
5	Selatan	Kec. Gandusari
6	Barat daya	Kec. Gandusari
7	Barat	Kec. Trenggalek
8	Barat laut	Kec. Trenggalek

Sumber:

Tabel 1.3 Letak Astronomis dan Topografi Desa

No	Desa	Letak Astronomis	Topografi
(1)	(2)	(3)	(4)
1	Ngadirejo	111.76439 BT - 8.12147 LS	Dataran
2	Kedunglurah	111.74443 BT - 8.09400 LS	Dataran
3	Bendorejo	111.75354 BT - 8.09255 LS	Dataran
4	Wonocoyo	111.73647 BT - 8.10072 LS	Dataran
5	Ngetal	111.73127 BT - 8.09372 LS	Dataran
6	Ngadirenggo	111.74863 BT - 8.0950 LS	Dataran
7	Gembleb	111.45294 BT - 8.04230 LS	Dataran
6	Ngulanwetan	111.76450 BT - 8.04282 LS	Dataran
9	Ngulankulon	111.74750 BT - 8.06533 LS	Dataran
10	Pogalan	111.71365 BT - 8.04874 LS	Dataran

Sumber:

Tabel 1.4 Jarak dari Kantor Desa ke Kantor Kec/Kab ke Kantor Kabupaten yang Membawahi

No	Desa	Kantor Kecamatan (km)	Kantor Kabupaten (km)
(1)	(2)	(3)	(4)
1	Ngadirejo	7	16
2	Kedunglurah	3	12
3	Bendorejo	0.5	9
4	Wonocoyo	4	9
5	Ngetal	1.5	7
6	Ngadirenggo	2.5	7
7	Gembleb	4	8
6	Ngulanwetan	5	7
9	Ngulankulon	4	6
10	Pogalan	4	5

Sumber:

Tabel 1.5 Nama Sungai dan Nama Gunung / Bukit

No	Desa	Nama Sungai	Nama Gunung/Bukit
(1)	(2)	(3)	(4)
1	Ngadirejo	Parit Raya	-
2	Kedunglurah	Klitik	-
3	Bendorejo	-	-
4	Wonocoyo	-	-
5	Ngetal	-	-
6	Ngadirenggo	Sukun	-
7	Gembleb	-	Rajekwesi
6	Ngulanwetan	-	-
9	Ngulankulon	-	-
10	Pogalan	Ngasinan	-

Sumber:

Tabel 1.6 Bahan Tambang /Galian

No	Jenis Tambang	Lokasi
(1)	(2)	(3)
1	Tanah Liat	-
2	Pasir	Kedunglurah, Ngadirenggo
3	Batu Gunung dan Batu Belah	Ngadirejo, Kedunglurah
4	Tanah Kaolin	-

Sumber: Dinas Linduptamben

Tabel 1.7 Keadaan Geologi Kecamatan

No	Jenis Tanah	Presentase (%)
(1)	(2)	(3)
1.	Litosol	100% = Entisual/ Inceptisol
2.	Komplek Litosol Mediteran dan Rensime	-
3.	Aluvial Kelabu	-
4.	Komplek Litosol Coklat Kemerahan dan Litosol	-

Sumber: Dinas Linduptamben

Tabel 1.8 Jenis Tanah Menurut Bagian

No	Bagian	Jenis Tanah
(1)	(2)	(3)
1	Utara	Entisual/ inceptisol
2	Timur	Entisual/ inceptisol
3	Selatan	Entisual/ inceptisol
4	Barat	Entisual/ inceptisol

Sumber: Dinas Linduptamben

Tabel 1.9 Luas Lahan Berdasarkan Jenis Penggunaan (Ha)

No	Penggunaan	2016	2017	2018	2019	2020
(1)	(2)					
1	Tanah Sawah	1,105	1,232	1,232	1,234	
	- Irigasi Teknis	930	1027	1027	1028	
	- Irigasi 1/2Teknis	34	-	-	-	
	- Irigasi Sederhana	60	-	-	-	
	- Irigasi Desa / Non PU	81	-	-	-	
	- Tadah Hujan	-	205	205	206	
2	Lahan Kering	2,915	2,234	2,234	2,234	
	- Pekarangan	1,308	675	675	675	
	- Tegal/ Kebun	608	560	560	560	
	- Hutan Rakyat	75	75	75	75	
	- Hutan Negara	924	924	924	924	
3	Lahan Lainnya	160	714	714	715	
	-Tambak					
	-Perkebunan					
	-Lainnya	160	714	714	715	
	Jumlah	4,180	4,180	4,180	4,183	

Sumber: Mantri Tani Kec.

Tabel 1.10 Jumlah Hari Hujan dan Curah Hujan 2020

No	Desa	Hari Hujan	Curah Hujan	Hujan Maksimum	Rata-rata Curah Hujan (kol 4/kol3)
(1)	(2)	(3)	(4)	(5)	(6)
1.	Januari	17	246	40	14.47
2.	Pebruari	21	211	36	10.05
3.	Maret	16	197	38	12.31
4.	April	13	167	34	12.85
5.	Mei	8	88	31	11.00
6.	Juni	5	81	52	16.20
7.	Juli	8	29	7	3.63
8.	Agustus	3	9	4	3.00
9.	September	7	80	37	11.43
10.	Oktober	13	98	33	7.54
11.	Nopember	15	127	21	8.47
12.	Desember	11	47	8	4.27

Sumber:

Tabel 1.11 Ketinggian dari Permukaan Laut per Desa

No	Desa	Ketinggian (m)
(1)	(2)	(3)
1	Ngadirejo	89,28
2	Kedunglurah	89,28
3	Bendorejo	89,28
4	Wonocoyo	89,28
5	Ngetal	89,28
6	Ngadirenggo	89,28
7	Gembleb	89,28
6	Ngulanwetan	89,28
9	Ngulankulon	89,28
10	Pogalan	89,28

Sumber: Pengamat Perairan Kec.
 Keterangan: Diukur dari kantor Pemerintahan setempat (Balai Desa)

Tabel 1.12 Rata-rata Kedalaman Sumber Air Tanah (Sumur) per desa

No	Desa	Kedalaman (m)
(1)	(2)	(3)
1	Ngadirejo	7
2	Kedunglurah	8
3	Bendorejo	10
4	Wonocoyo	10
5	Ngetal	10
6	Ngadirenggo	8
7	Gembleb	8
6	Ngulanwetan	8
9	Ngulankulon	8
10	Pogalan	8

Sumber:

Tabel 1.13 Banyaknya Sumber Air Menurut Penggunaan 2020


No	Desa	Irigasi	Irigasi dan Air Minum	Jumlah
(1)	(2)	(3)	(4)	(5)
1	Ngadirejo	0	805	805
2	Kedunglurah	0	1,500	1,500
3	Bendorejo	0	1,695	1,695
4	Wonocoyo	0	1,307	1,307
5	Ngetal	0	1,791	1,791
6	Ngadirenggo	0	2,013	2,013
7	Gembleb	1	1,924	1,925
6	Ngulanwetan	5	404	409
9	Ngulankulon	0	479	479
10	Pogalan	0	1,324	1,324
	Jumlah	6	13,242	13,248

Sumber: Pengamat Perairan Kec.

02

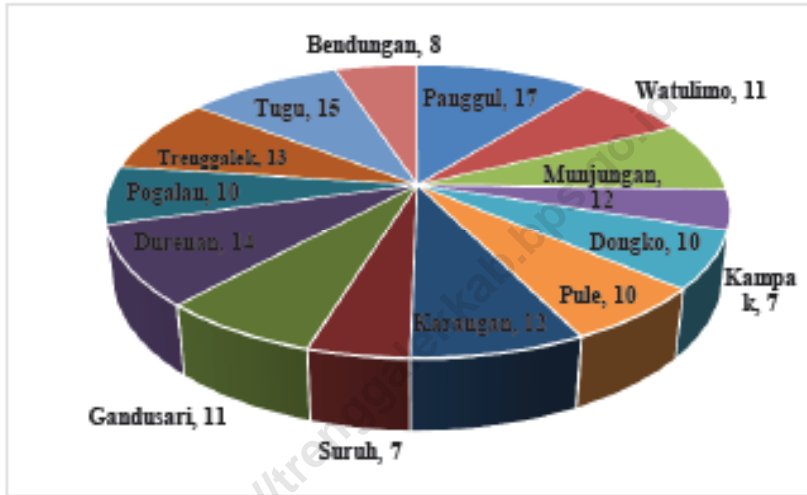
PEMERINTAHAN

<https://trenggalekkab.bps.go.id>



Gambar 2.1
Figures

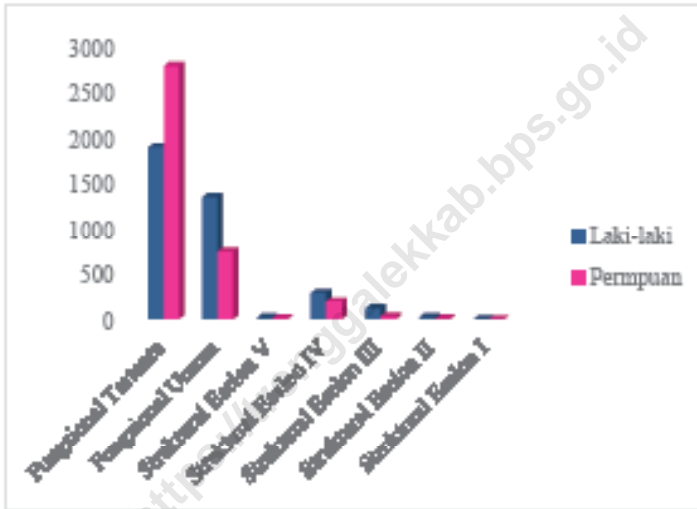
Jumlah Desa/Kelurahan menurut Kecamatan di Kabupaten Trenggalek, 2020



Sumber/Source : Peraturan Kepala Badan Pusat Statistik Nomor 29 Tahun 2018 Tanggal 15 Januari 2018 tentang Perubahan Atas Peraturan Kepala Badan Pusat Statistik Nomor 55 Tahun 2017 tentang Kode dan Nama Wilayah Kerja Statistik Tahun 2017
Chief Statistician Regulation Number 29/2018, January 15 2018, as a revision of Chief Statistician Regulation Number 55 of 2017 on Code and Name of Regional Level of Data Collection

Gambar 2.2
Figures

Jumlah Pegawai Negeri Sipil menurut Jabatan di Kabupaten Trenggalek, 2020



Sumber/Source: Badan Kepegawaian, Pendidikan dan Pelatihan Daerah Kabupaten Trenggalek/ *Regional Personnel Affairs, Education and Training Agency of Trenggalek Regency*

Tabel 2.1 Jumlah Dusun, Rukun Warga, dan Rukun Tetangga, 2020

No	Desa	Dusun	Rukun Warga (RW)	Rukun Tetangga (RT)
(1)	(2)	(3)	(4)	(5)
1	Ngadirejo	5	14	48
2	Kedunglurah	3	13	34
3	Bendorejo	4	18	44
4	Wonocoyo	5	11	26
5	Ngetal	2	9	28
6	Ngadirenggo	6	13	30
7	Gembleb	3	12	35
6	Ngulanwetan	2	10	23
9	Ngulankulon	3	8	25
10	Pogalan	3	13	26
Jumlah		36	121	319

Sumber/Source: Desa

Tabel 2.2 Jumlah Perangkat Desa, 2020

No	Desa	Jumlah Perangkat
(1)	(2)	(3)
1	Ngadirejo	13
2	Kedunglurah	12
3	Bendorejo	13
4	Wonocoyo	12
5	Ngetal	10
6	Ngadirenggo	13
7	Gembleb	12
6	Ngulanwetan	8
9	Ngulankulon	10
10	Pogalan	12
Jumlah		115

Sumber : Desa

Tabel 2.3 **Banyaknya Perangkat Desa Menurut Jabatan per Desa Tahun 2020**

No	Desa	Kepala Desa	Sekdes	Kasun
(1)	(2)	(3)	(4)	(5)
1	Ngadirejo	1	1	5
2	Kedunglurah	1	1	4
3	Bendorejo	1	1	4
4	Wonocoyo	1	1	4
5	Ngetal	1	1	2
6	Ngadirenggo	1	1	4
7	Gemlemb	1	1	3
6	Ngulanwetan	1	0	2
9	Ngulankulon	1	1	3
10	Pogalan	1	1	4
Jumlah		10	9	35

Sumber/Source: Desa

Lanjutan Tabel 2.3

No	Desa	Kepala Urusan				Kepala Seksi			
		Keuangan	Perencanaan	Umum	Pemerintahan	Kesejahteraan	Pelayanan	Staf	
(1)	(2)	(3)	(4)	(5)	(6)	(7)	(8)	(9)	
1	Ngadirejo	1	1	1	1	1	1	0	
2	Kedunglurah	1	1	1	1	1	1	0	
3	Bendorejo	1	1	0	1	1	1	2	
4	Wonocoyo	1	1	1	1	1	1	0	
5	Ngetal	1	1	1	1	1	1	0	
6	Ngadirenggo	1	1	1	1	1	1	1	
7	Gembleb	1	1	1	1	1	1	1	
6	Ngulanwetan	1	-	-	1	1	1	0	
9	Ngulankulon	1	-	-	1	1	1	0	
10	Pogalan	1	1	1	1	1	1	0	
Jumlah		10	8	7	10	10	10	4	

Sumber/Source: Desa

Tabel 2.4 Luas Bengkok Pamong/Perangkat Desa Menurut Desa dan Jenis Tanah, Tahun 2020

No	Desa	Luas Bengkok (ha)		Jumlah
		Tanah Sawah	Tanah Kering	
(1)	(2)	(3)	(4)	(5)
1	Ngadirejo	24.00	0	24.00
2	Kedunglurah	20.60	0	20.60
3	Bendorejo	38.00	0	38.00
4	Wonocoyo	13.80	0	13.80
5	Ngetal	17.00	0	17.00
6	Ngadirenggo	36.00	0	36.00
7	Gembleb	27.20	0	27.20
8	Ngulanwetan	14.80	0	14.80
9	Ngulankulon	13.80	0	13.80
10	Pogalan	10.00	0	10.00
Jumlah		215.20	0.00	215.202

Sumber : Desa

Tabel 2.5 Potensi Rakyat Terlatih Menurut Latihan Dasar 2020

No	Desa	Linmas	Kamra	Wanra	Jumlah
(1)	(2)	(3)	(4)	(5)	(6)
1	Ngadirejo				
2	Kedunglurah				
3	Bendorejo				
4	Wonocoyo				
5	Ngetal				
6	Ngadirenggo				
7	Gembleb				
6	Ngulanwetan				
9	Ngulankulon				
10	Pogalan				
Jumlah					

Sumber : Kantor Kec.

Tabel 2.6 Potensi Linmas per Desa Menurut Pendidikan, 2020

No	Desa	Potensi Linmas	Pendidikan		Lat. Dasar	Belum Terlatih
			Lat. Penang. Bencana	Suskalak		
(1)	(2)	(3)	(4)	(5)	(6)	(7)
1	Ngadirejo	22	0	2	20	2
2	Kedunglurah	26	0	2	26	0
3	Bendorejo	34	0	2	24	10
4	Wonocoyo	30	0	2	30	0
5	Ngetal	31	0	2	20	11
6	Ngadirenggo	48	0	2	41	7
7	Gembleb	21	0	2	21	0
8	Ngulanwetan	31	0	2	31	0
9	Ngulankulon	20	0	2	20	0
10	Pogalan	32	0	2	25	7
Jumlah		295	0	20	258	37

Sumber : Kantor Kec.

Tabel 2.7 Jumlah Suara Yang Sah Pemilu Legislatif 2020 Anggota DPRD, Dirinci Menurut Parpol dan Desa

No	Desa	NASDEM	PKB	PKS	PDIP	GOLKAR	GERINDRA
(1)	(2)	(3)	(4)	(5)	(6)	(7)	(8)
1	Ngadirejo	25	1,533	665	554	138	39
2	Kedunglurah	6	1,974	329	117	205	37
3	Bendorejo	29	1,814	890	740	411	131
4	Wonocoyo	14	777	133	797	91	108
5	Ngetal	10	1,048	300	816	130	58
6	Ngadirenggo	36	925	1,266	1,051	330	74
7	Gembleb	52	636	175	998	551	98
6	Ngulanwetan	22	330	223	609	344	48
9	Ngulankulon	25	448	181	924	196	73
10	Pogalan	26	591	395	869	506	150
Jumlah		245	10,076	4,557	7,475	2,396	816

Sumber : PPK Kec.

Lanjutan Tabel 2.7

No	Desa	DEMOKRAT	PAN	PPP	HANURA	PERINDO	PSI
(1)	(2)	(3)	(4)	(5)	(6)	(7)	(8)
1	Ngadirejo	138	7	89	14	11	4
2	Kedunglurah	303	9	41	1	23	4
3	Bendorejo	338	121	178	159	25	16
4	Wonocoyo	93	212	43	18	9	2
5	Ngetal	132	25	30	2	13	9
6	Ngadirenggo	315	62	49	59	39	7
7	Gembleb	291	45	51	4	22	16
6	Ngulanwetan	251	101	62	72	14	8
9	Ngulankulon	107	122	18	11	21	7
10	Pogalan	364	257	51	31	27	15
Jumlah		2,332	961	612	371	204	88

Sumber : PPK Kec.

Tabel 2.8 Jumlah Suara yang Sah Pilpres dan Wapres 2020

No	Desa	(01) Ir. H Joko Widodo - Prof. Dr. (HC) KH. Ma'ruf Amin	(02) H. Prabowo Subianto - H. Sandiaga Salahudin Uno
(1)	(2)	(3)	(4)
1	Ngadirejo	2,937	464
2	Kedunglurah	2,565	607
3	Bendorejo	3,997	1,199
4	Wonocoyo	1,851	616
5	Ngetal	2,175	604
6	Ngadirenggo	3,358	1,071
7	Gembleb	2,439	673
6	Ngulanwetan	1,654	533
9	Ngulankulon	1,628	648
10	Pogalan	2,341	1,170
Jumlah		24,945	7,585

Sumber : PPK Kec.

Tabel 2.9 Jumlah Perolehan Suara Pasangan Calon dalam Pilbub dan Wabub Trenggalek tahun 2020

No	Desa	Ir. Alfian Rianto, M. TECH - Zaenal Fanani, S.ST., M.M.T	Mochamad Nur Arifin - Syah Muhamad Natanegara
(1)	(2)	(3)	(4)
1	Ngadirejo	1,182	2,162
2	Kedunglurah	674	2,250
3	Bendorejo	1,023	3,189
4	Wonocoyo	543	1,662
5	Ngetal	567	1,805
6	Ngadirenggo	692	3,128
7	Gembleb	442	2,244
6	Ngulanwetan	334	1,565
9	Ngulankulon	369	1,536
10	Pogalan	724	2,267
Jumlah		6,550	21,808

Sumber : KPU Kabupaten Trenggalek

Tabel 2.10 Jumlah Suara Pemilu Legislatif 2020, Dirinci Menurut Partai

No	Nama Partai	D P R. RI	DPRD. I	DPRD. II
(1)	(2)	(3)	(4)	(5)
1	Ngadirejo			
2	Kedunglurah			
3	Bendorejo			
4	Wonocoyo			
5	Ngetal			
6	Ngadirenggo			
7	Gembleb			
6	Ngulanwetan			
9	Ngulankulon			
10	Pogalan			
Jumlah				

Sumber : PPK Kec.

Tabel 2.11 Jumlah Pemilih Terdaftar dan Suara Yang Masuk Pemilu Bupati dan Wakil Bupati Kabupaten Trenggalek 2020 Menurut Desa

No	Desa	Pemilih Terdaftar	Jumlah Suara Yang Masuk	Persentase	Jumlah TPS
(1)	(2)	(3)	(4)	(5)	(6)
1	Ngadirejo				
2	Kedunglurah				
3	Bendorejo				
4	Wonocoyo				
5	Ngetal				
6	Ngadirenggo				
7	Gemlemb				
6	Ngulanwetan				
9	Ngulankulon				
10	Pogalan				
Jumlah					

Sumber : PPK Kec.

Tabel 2.12 Jumlah Pemilih Terdaftar dan Suara Yang Masuk Pemilu Gubernur dan Wakil Gubernur Tahun 2020 Dirinci Menurut Desa

No	Desa	Pemilih Terdaftar	Jumlah Suara Yang Masuk	Persentase	Jumlah TPS
(1)	(2)	(3)	(4)	(5)	(6)
1	Ngadirejo				
2	Kedunglurah				
3	Bendorejo				
4	Wonocoyo				
5	Ngetal				
6	Ngadirenggo				
7	Gembleb				
6	Ngulanwetan				
9	Ngulankulon				
10	Pogalan				
Jumlah					

Sumber : KPU Kab. Trenggalek

Tabel 2.13 Jumlah Pemilih Terdaftar dan Suara Yang Masuk Pemilu Presiden Tahun 2020 Dirinci Menurut Desa

No	Desa	Pemilih Terdaftar	Jumlah Suara Yang Masuk	Persentase	Jumlah TPS
(1)	(2)	(3)	(4)	(5)	(6)
1	Ngadirejo				
2	Kedunglurah				
3	Bendorejo				
4	Wonocoyo				
5	Ngetal				
6	Ngadirenggo				
7	Gembleb				
6	Ngulanwetan				
9	Ngulankulon				
10	Pogalan				
Jumlah					

Sumber : KPU Kab. Trenggalek

Tabel 2.14 Jumlah Pemilih Terdaftar dan Suara Yang Masuk Pemilu Legislatif 2020 Anggota DPRD Kabupaten Trenggalek Dirinci Menurut Desa

No	Desa	Pemilih Terdaftar	Jumlah Suara Yang Masuk	Persentase	Jumlah TPS
(1)	(2)	(3)	(4)	(5)	(6)
1	Ngadirejo	4,337	3,475	80.12	18
2	Kedunglurah	3,914	3,246	82.93	15
3	Bendorejo	6,597	5,314	80.55	27
4	Wonocoyo	3,009	2,530	84.08	12
5	Ngetal	3,368	2,833	84.12	13
6	Ngadirenggo	5,500	4,567	83.04	21
7	Gembleb	4,056	3,227	79.56	17
6	Ngulanwetan	2,887	2,249	77.9	11
9	Ngulankulon	2,955	2,327	78.75	12
10	Pogalan	4,087	3,264	79.86	16
Jumlah		40,710	33,032	81.09	162

Sumber : PPK Kec.

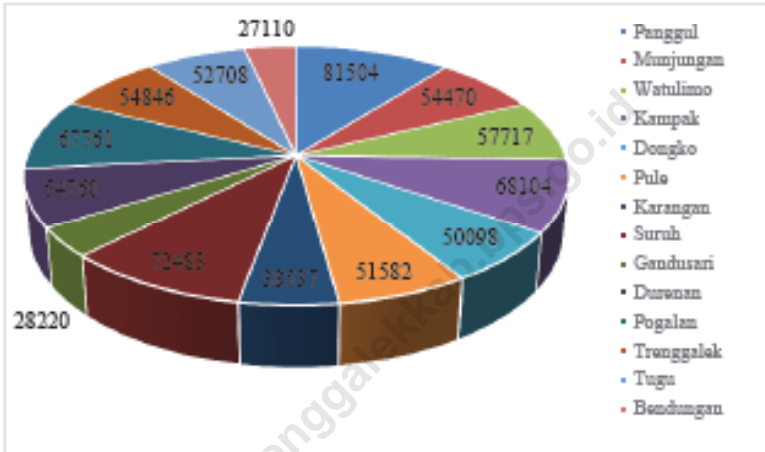
03

PENDUDUK DAN KETENAGAKERJAAN

<https://trenggalekkab.bps.go.id>

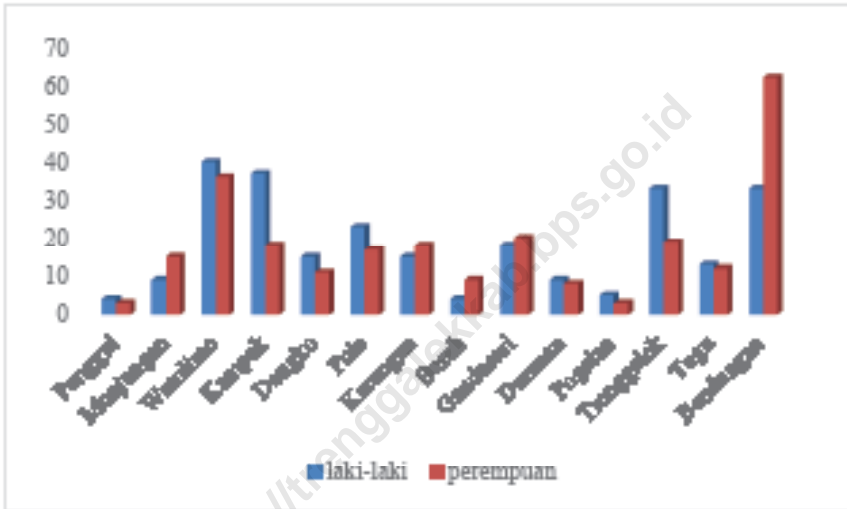


Gambar 3.1 Jumlah Penduduk Menurut Kecamatan di Kabupaten Trenggalek, 2020



Sumber/Source : Dinas Kependudukan dan Pencatatan Sipil Kabupaten Trenggalek/*Population and Civil Registration Agency of Trenggalek Regency*

Gambar 3.2 Jumlah Pencari Kerja Terdaftar Menurut Kecamatan, 2020



Sumber/Source : Dinas Perindustrian Dan Tenaga Kerja /Cooperatives, Micro Enterprises and Manpower Service of Trenggalek Regency

Tabel 3.1 Jumlah Penduduk Menurut Jenis Kelamin, dan Sex Ratio per Desa, 2020

No	Desa	Penduduk		Sex Ratio (%)
		Laki-Laki	Perempuan	
(1)	(2)	(3)	(4)	(5)
1	Ngadirejo	2,985	2,871	103.97
2	Kedunglurah	2,276	2,352	96.77
3	Bendorejo	3,635	3,895	93.32
4	Wonocoyo	1,813	1,770	102.43
5	Ngetal	2,170	2,311	93.90
6	Ngadirenggo	3,368	3,506	96.06
7	Gembleb	2,068	2,285	90.50
6	Ngulanwetan	1,583	1,649	96.00
9	Ngulankulon	1,644	1,812	90.73
10	Pogalan	2,473	2,655	93.15
Jumlah		24,015	25,106	95.65

Sumber :

Tabel 3.2 Luas Desa, Jumlah Penduduk Dan Kepadatan Penduduk, 2020

No	Desa	Luas Desa (km2)	Jumlah Penduduk	Kepadatan Penduduk (Jiwa/km2)
(1)	(2)	(3)	(4)	(5)
1	Ngadirejo	4.54	5,856	1,289
2	Kedunglurah	3.14	4,628	1,474
3	Bendorejo	6.80	7,530	1,107
4	Wonocoyo	3.41	3,583	1,052
5	Ngetal	2.26	4,481	1,984
6	Ngadirenggo	5.35	6,874	1,285
7	Gembleb	4.54	4,353	960
6	Ngulanwetan	3.33	3,232	969
9	Ngulankulon	1.727	3,456	2,001
10	Pogalan	6	5,128	855
Jumlah		41.09	49,121	12,977

Sumber :

Tabel 3.3 Banyaknya Kelahiran Bayi Menurut Jenis Kelamin Per Desa 2020

No	Desa	Laki-Laki	Perempuan	Jumlah
(1)	(2)	(3)	(4)	(5)
1	Ngadirejo			
2	Kedunglurah			
3	Bendorejo			
4	Wonocoyo			
5	Ngetal			
6	Ngadirenggo			
7	Gembleb			
6	Ngulanwetan			
9	Ngulankulon			
10	Pogalan			
Jumlah				

Sumber :

Tabel 3.4 **Banyaknya Kematian Menurut Jenis Kelamin per Desa Tahun 2020**

No	Desa	Laki-Laki	Perempuan	Jumlah
(1)	(2)	(3)	(4)	(5)
1	Ngadirejo			
2	Kedunglurah			
3	Bendorejo			
4	Wonocoyo			
5	Ngetal			
6	Ngadirenggo			
7	Gembleb			
6	Ngulanwetan			
9	Ngulankulon			
10	Pogalan			
Jumlah				

Sumber :

Tabel 3.5 Jumlah Penduduk Laki-laki Berdasarkan Usia Hasil Proyeksi Sensus Penduduk 2010 bulan Juni 2020

No	Desa	0-4	5-9	10-14	15-19	20-24
(1)	(2)	(3)	(4)	(5)	(6)	(7)
1	Ngadirejo	206	222	242	232	258
2	Kedunglurah	154	198	184	205	178
3	Bendorejo	277	276	311	294	205
4	Wonocoyo	138	155	150	131	107
5	Ngetal	131	195	179	223	167
6	Ngadirenggo	223	277	280	320	194
7	Gembleb	149	181	181	146	80
6	Ngulanwetan	124	130	152	128	84
9	Ngulankulon	145	145	121	123	76
10	Pogalan	190	212	221	194	104
Jumlah		1,737	1,991	2,021	1,996	1,453

Sumber :

Lanjutan Tabel 3.5

No	Desa	25-29	30-34	35-39	40-44	45-49	50-54
(1)	(2)	(8)	(9)	(10)	(11)	(12)	(13)
1	Ngadirejo	193	190	229	214	215	190
2	Kedunglurah	136	152	161	184	156	158
3	Bendorejo	226	237	255	268	290	263
4	Wonocoyo	121	111	120	150	130	130
5	Ngetal	123	143	145	168	159	146
6	Ngadirenggo	214	190	227	284	253	263
7	Gembleb	99	132	169	167	176	132
6	Ngulanwetan	70	81	115	136	108	116
9	Ngulankulon	94	91	118	144	136	103
10	Pogalan	131	150	184	210	197	171
Jumlah		1,407	1,477	1,723	1,925	1,820	1,672

Sumber :

Lanjutan Tabel 3.5

No	Desa	55-59	60-64	65-69	70-74	75+	Jumlah Laki-Laki
(1)	(2)	(14)	(15)	(16)	(17)	(18)	(19)
1	Ngadirejo	177	126	96	89	106	2,985
2	Kedunglurah	131	108	70	45	56	2,276
3	Bendorejo	236	195	103	75	124	3,635
4	Wonocoyo	117	90	54	55	54	1,813
5	Ngetal	157	88	55	38	53	2,170
6	Ngadirenggo	209	136	111	87	100	3,368
7	Gembleb	120	119	92	46	79	2,068
6	Ngulanwetan	115	81	48	39	56	1,583
9	Ngulankulon	90	109	59	44	46	1,644
10	Pogalan	156	111	89	66	87	2,473
Jumlah		1,508	1,163	777	584	761	24,015

Sumber :

Tabel 3.6 Jumlah Penduduk Perempuan Berdasarkan Usia Hasil Proyeksi Sensus Penduduk 2010 bulan Juni 2020

No	Desa	0-4	5-9	10-14	15-19	20-24
(1)	(2)	(3)	(4)	(5)	(6)	(7)
1	Ngadirejo	177	189	212	175	212
2	Kedunglurah	176	165	183	210	153
3	Bendorejo	275	286	287	263	281
4	Wonocoyo	118	124	126	130	118
5	Ngetal	159	156	192	347	135
6	Ngadirenggo	211	283	287	264	192
7	Gembleb	146	170	145	154	126
6	Ngulanwetan	108	115	143	117	88
9	Ngulankulon	138	122	124	122	102
10	Pogalan	179	209	193	147	128
Jumlah		1,687	1,819	1,892	1,929	1,535

Sumber :

Lanjutan Tabel 3.6

No	Desa	25-29	30-34	35-39	40-44	45-49	50-54
(1)	(2)	(8)	(9)	(10)	(11)	(12)	(13)
1	Ngadirejo	214	194	258	225	202	195
2	Kedunglurah	170	168	175	198	170	140
3	Bendorejo	227	281	303	339	314	247
4	Wonocoyo	130	132	138	139	147	132
5	Ngetal	140	147	160	196	187	129
6	Ngadirenggo	213	271	266	292	267	265
7	Gembleb	130	185	177	180	174	156
6	Ngulanwetan	102	110	130	149	140	119
9	Ngulankulon	111	125	141	144	148	146
10	Pogalan	177	226	222	231	190	188
Jumlah		1,614	1,839	1,970	2,093	1,939	1,717

Sumber :

Lanjutan Tabel 3.6

No	Desa	55-59	60-64	65-69	70-74	75+	Jumlah Perempuan
(1)	(2)	(14)	(15)	(16)	(17)	(18)	(19)
1	Ngadirejo	201	108	101	83	125	2,871
2	Kedunglurah	139	99	82	53	71	2,352
3	Bendorejo	226	166	135	126	139	3,895
4	Wonocoyo	103	56	60	53	64	1,770
5	Ngetal	112	69	70	37	75	2,311
6	Ngadirenggo	175	130	124	94	172	3,506
7	Gembleb	141	93	91	72	145	2,285
6	Ngulanwetan	96	74	48	56	54	1,649
9	Ngulankulon	96	72	71	49	101	1,812
10	Pogalan	166	130	99	57	113	2,655
Jumlah		997	881	680			25,106

Sumber :

Tabel 3.7 Penduduk Menurut Kelompok Umur Per Desa 2020

No	Desa	0-4 th	5-9 th	10-14 th	15-19 th
(1)	(2)	(3)	(4)	(5)	(6)
1	Ngadirejo	383	411	454	407
2	Kedunglurah	330	363	367	415
3	Bendorejo	552	562	598	557
4	Wonocoyo	256	279	276	261
5	Ngetal	290	351	371	570
6	Ngadirenggo	434	560	567	584
7	Gembleb	295	351	326	300
6	Ngulanwetan	232	245	295	245
9	Ngulankulon	283	267	245	245
10	Pogalan	369	421	414	341
Jumlah		3,424	3,810	3,913	3,925

Lanjutan Tabel 3.7

No	Desa	20-24 th	25-29 th	30-34 th	35-39 th
(1)	(2)	(7)	(8)	(9)	(10)
1	Ngadirejo	470	407	384	487
2	Kedunglurah	331	306	320	336
3	Bendorejo	486	453	518	558
4	Wonocoyo	225	251	243	258
5	Ngetal	302	263	290	305
6	Ngadirenggo	386	427	461	493
7	Gembleb	206	229	317	346
6	Ngulanwetan	172	172	191	245
9	Ngulankulon	178	205	216	259
10	Pogalan	232	308	376	406
Jumlah		2,988	3,021	3,316	3,693

Lanjutan Tabel 3.7

No	Desa	40-44 th	45-49 th	50-55 th	55-59 th
(1)	(2)	(11)	(12)	(13)	(14)
1	Ngadirejo	439	417	385	378
2	Kedunglurah	382	326	298	270
3	Bendorejo	607	604	510	462
4	Wonocoyo	289	277	262	220
5	Ngetal	364	346	275	269
6	Ngadirenggo	576	520	528	384
7	Gembleb	347	350	288	261
6	Ngulanwetan	285	248	235	211
9	Ngulankulon	288	284	249	186
10	Pogalan	441	387	359	322
Jumlah		4,018	3,759	3,389	2,963

Lanjutan Tabel 3.7

No	Desa	60-64 th	65-69 th	70-74 th	> 75 th
(1)	(2)	(15)	(16)	(17)	(18)
1	Ngadirejo	234	197	172	231
2	Kedunglurah	207	152	98	127
3	Bendorejo	361	238	201	263
4	Wonocoyo	146	114	108	118
5	Ngetal	157	125	75	128
6	Ngadirenggo	266	235	181	272
7	Gembleb	212	183	118	224
6	Ngulanwetan	155	96	95	110
9	Ngulankulon	181	130	93	147
10	Pogalan	241	188	123	200
Jumlah		2,160	1,658	1,264	1,820

Sumber :

Tabel 3.8 Penduduk Menurut Kewarganegaraan dan Jenis Kelamin per Desa, 2020

No	Desa	WNI		WNA		Jumlah
		Laki-Laki	Perempuan	Laki-Laki	Perempuan	
(1)	(2)	(3)	(4)	(5)	(6)	(7)
1	Ngadirejo	2,985	2,871	0	0	5,856
2	Kedunglurah	2,276	2,352	0	0	4,628
3	Bendorejo	3,635	3,895	0	0	7,530
4	Wonocoyo	1,813	1,770	0	0	3,583
5	Ngetal	2,170	2,311	0	0	4,481
6	Ngadirenggo	3,368	3,506	0	0	6,874
7	Gembleb	2,068	2,285	0	0	4,353
6	Ngulanwetan	1,583	1,649	0	0	3,232
9	Ngulankulon	1,644	1,812	0	0	3,456
10	Pogalan	2,473	2,655	0	0	5,128
Jumlah		24,015	25,106	0	0	49,121

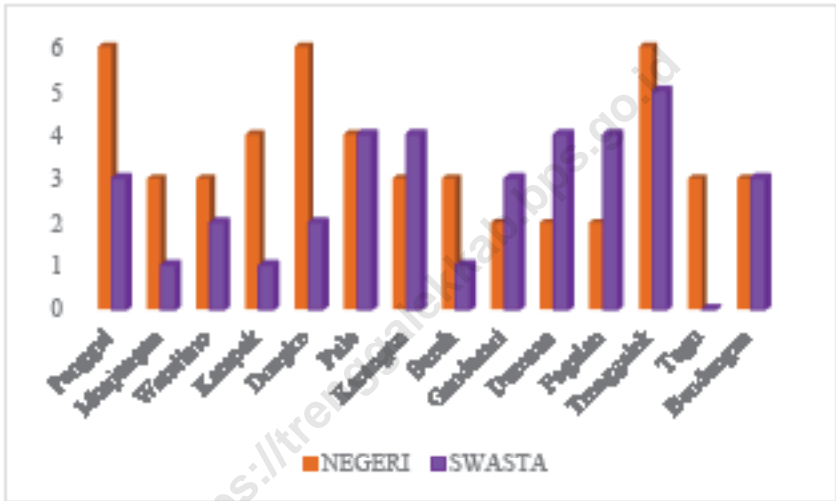
Sumber :

04

SOSIAL DAN KESEJAHTERAAN RAKYAT

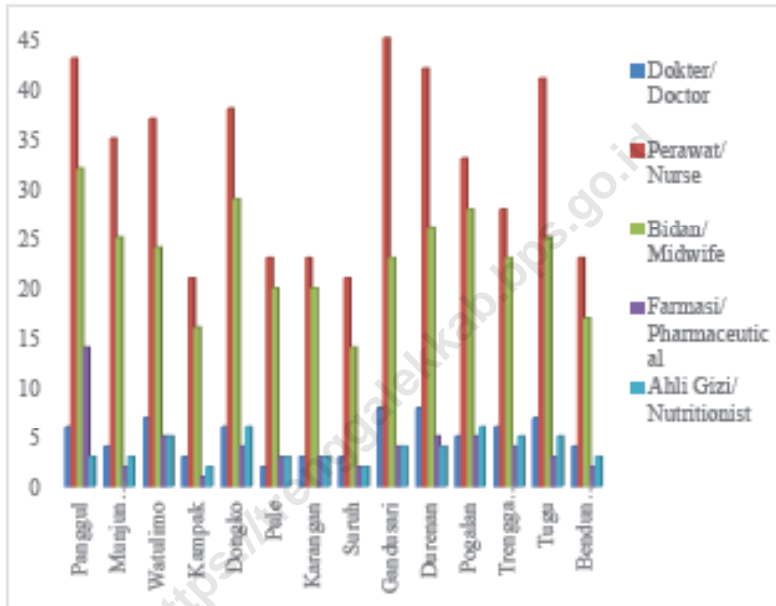


Gambar 4.1 Jumlah Sekolah Menengah Pertama (SMP) menurut Kecamatan di Kabupaten Trenggalek, 2020



Sumber : Kementerian Pendidikan dan Kebudayaan, Data Semester Ganji

Gambar 4.2 Jumlah Tenaga Kesehatan menurut Kecamatan di Kabupaten Trenggalek, 2020



Sumber : Dinas Kesehatan Kabupaten Kabupaten Trenggalek

Tabel 4.1 Jumlah Sekolah, Kelas, Murid, dan Guru Taman Kanak-kanak Tahun 2020

No.	Desa	Sekolah	Ruang Belajar	Murid	Guru
(1)	(2)	(3)	(4)	(5)	(6)
1	Ngadirejo	3	6	66	7
2	Kedunglurah	2	4	49	5
3	Bendorejo	4	8	139	12
4	Wonocoyo	2	4	35	4
5	Ngetal	3	6	82	8
6	Ngadirenggo	4	8	88	8
7	Gembleb	3	6	83	7
6	Ngulanwetan	3	6	70	7
9	Ngulankulon	3	6	88	8
10	Pogalan	3	6	51	7
Jumlah		30	60	751	73

Sumber:

Tabel 4.2 Jumlah Sekolah, Kelas, Murid, dan Guru Sekolah Dasar dan Madrasah Ibtidaiyah, Tahun 2020

No.	Desa	Sekolah	Ruang Belajar	Murid	Guru
(1)	(2)	(3)	(4)	(5)	(6)
Sekolah Dasar					
1	Ngadirejo	3	18	247	26
2	Kedunglurah	2	12	261	15
3	Bendorejo	6	36	556	31
4	Wonocoyo	2	12	126	12
5	Ngetal	2	13	238	15
6	Ngadirenggo	4	28	307	33
7	Gembleb	3	18	331	22
6	Ngulanwetan	1	6	145	11
9	Ngulankulon	2	12	359	13
10	Pogalan	3	18	250	22

Sumber:

Lanjutan Tabel 4.2

No.	Desa	Sekolah	Ruang Belajar	Murid	Guru
(1)	(2)	(3)	(4)	(5)	(6)
	Madrasah Ibtidaiyah				
1	Ngadirejo				
2	Kedunglurah				
3	Bendorejo				
4	Wonocoyo				
5	Ngetal				
6	Ngadirenggo				
7	Gembleb				
6	Ngulanwetan				
9	Ngulankulon				
10	Pogalan				

Sumber:

Tabel 4.3 Jumlah Ruang Belajar Sekolah Dasar dan Madrasah Ibtidaiyah Menurut Status Tahun 2020

No.	Desa	Jumlah Sekolah	Ruang Belajar			Jumlah
			Asli	Pinjam	Sewa	
(1)	(2)	(3)	(4)	(5)	(6)	(7)
Sekolah Dasar						
1	Ngadirejo	3	18	0	0	18
2	Kedunglurah	2	12	0	0	12
3	Bendorejo	6	36	0	0	36
4	Wonocoyo	2	12	0	0	12
5	Ngetal	2	13	0	0	13
6	Ngadirenggo	4	28	0	0	28
7	Gembleb	3	18	0	0	18
6	Ngulanwetan	1	6	0	0	6
9	Ngulankulon	2	12	0	0	12
10	Pogalan	3	18	0	0	18

Sumber:

Lanjutan Tabel 4.3

No.	Desa	Jumlah Sekolah	Ruang Belajar			Jumlah
			Asli	Pinjam	Sewa	
(1)	(2)	(3)	(4)	(5)	(6)	(7)
	Madrasah Ibtidaiyah					
1	Ngadirejo					
2	Kedunglurah					
3	Bendorejo					
4	Wonocoyo					
5	Ngetal					
6	Ngadirenggo					
7	Gembleb					
6	Ngulanwetan					
9	Ngulankulon					
10	Pogalan					

Sumber:

Tabel 4.4 Banyaknya Murid Sekolah Dasar dan Madrasah Ibtidaiyah Menurut Jenis Kelamin Tahun 2020

No.	Desa	Jenis Kelamin		Jumlah
		Laki-Laki	Perempuan	
(1)	(2)	(3)	(4)	(5)
	Sekolah Dasar			
1	Ngadirejo	122	125	247
2	Kedunglurah	125	136	261
3	Bendorejo	315	241	556
4	Wonocoyo	67	59	126
5	Ngetal	121	117	238
6	Ngadirenggo	163	144	307
7	Gembleb	160	171	331
6	Ngulanwetan	77	68	145
9	Ngulankulon	180	179	359
10	Pogalan	133	117	250

Sumber:

Lanjutan Tabel 4.4

No.	Desa	Jenis Kelamin		Jumlah
		Laki-Laki	Perempuan	
(1)	(2)	(3)	(4)	(5)
	Madrasah Ibtidaiyah			
1	Ngadirejo			
2	Kedunglurah			
3	Bendorejo			
4	Wonocoyo			
5	Ngetal			
6	Ngadirenggo			
7	Gembleb			
6	Ngulanwetan			
9	Ngulankulon			
10	Pogalan			

Sumber:

Tabel 4.5 Rata-rata Murid per Sekolah, Murid per Ruang Belajar, Murid per Guru, dan Guru per Sekolah di Sekolah Dasar, Tahun 2020

No	Desa	Murid per Sekolah	Murid per Ruang Belajar	Murid per Guru	Guru per Sekolah
(1)	(2)	(3)	(4)	(5)	(6)
Sekolah Dasar					
1	Ngadirejo	82	14	10	9
2	Kedunglurah	131	22	17	8
3	Bendorejo	93	15	18	5
4	Wonocoyo	63	11	11	6
5	Ngetal	119	18	16	8
6	Ngadirenggo	77	11	9	8
7	Gembleb	110	18	15	7
6	Ngulanwetan	145	24	13	11
9	Ngulankulon	180	30	28	7
10	Pogalan	83	14	11	7

Sumber:

Lanjutan Tabel 4.5

No	Desa	Murid per Sekolah	Murid per Ruang Belajar	Murid per Guru	Guru per Sekolah
(1)	(2)	(3)	(4)	(5)	(6)
Madrasah Ibtidaiyah					
1	Ngadirejo				
2	Kedunglurah				
3	Bendorejo				
4	Wonocoyo				
5	Ngetal				
6	Ngadirenggo				
7	Gembleb				
6	Ngulanwetan				
9	Ngulankulon				
10	Pogalan				

Sumber:

Tabel 4.6 **Banyaknya Sekolah, Ruang Belajar, Murid, dan Guru SD/MI Menurut Status Tahun 2020**

No	Status	Sekolah	Ruang Belajar	Murid	Guru
(1)	(2)	(3)	(4)	(5)	(6)
1	Negeri	27	167	2,755	200
2	Swasta	9	62	1,107	90
Jumlah		36	229	3,862	290

Sumber:

Tabel 4.7 Rata-rata Murid per Sekolah per Ruang Belajar Guru per Sekolah, Murid per Guru di SD/MI Menurut Status Sekolah, Tahun 2020

No	Status	Murid per Sekolah	Murid per Ruang Belajar	Guru per Sekolah	Murid per Guru
(1)	(2)	(3)	(4)	(5)	(6)
1	Negeri	102	16	7	14
2	Swasta	123	18	10	12
Jumlah		225	34	17	26

Sumber:

Tabel 4.8 Banyaknya Murid SD Menurut Jenis Kelamin dan Status Sekolah, Tahun 2020

No	Status	SD	Banyaknya Murid		
			Laki-laki	Perempuan	Jumlah
(1)	(2)	(3)	(4)	(5)	(6)
1	Negeri	27	1,423	1,332	2,755
2	Swasta	1	40	25	65
Jumlah		28	1,463	1,357	2,820

Sumber:

Tabel 4.9 Banyaknya Murid Madrasah Ibtidaiyah Menurut Jenis Kelamin dan Status Sekolah Tahun 2020

No	Status	MI	Banyaknya Murid		
			Laki-laki	Perempuan	Jumlah
(1)	(2)	(3)	(4)	(5)	(6)
1	Negeri	0	0	0	0
2	Swasta	8	545	497	1,042
Jumlah		8	545	497	1,042

Sumber:

Tabel 4.10 Jumlah Peserta Ujian Nasional (UN) Sekolah Dasar Tahun 2020

No	Desa	Jumlah Peserta	Lulus	Tidak Lulus
(1)	(2)	(3)	(4)	(5)
1	Ngadirejo	54	54	0
2	Kedunglurah	50	50	0
3	Bendorejo	113	113	0
4	Wonocoyo	29	29	0
5	Ngetal	65	65	0
6	Ngadirenggo	60	60	0
7	Gembleb	55	55	0
6	Ngulanwetan	27	27	0
9	Ngulankulon	56	56	0
10	Pogalan	51	51	0
Jumlah		560	560	0

Sumber:

Tabel 4.11 Jumlah Sekolah Lanjutan Menurut Status Tahun 2020

No	Status	SMP	SMA	
			Umum	Kejuruan
(1)	(2)	(3)	(4)	(5)
1	Negeri	2	0	1
2	Swasta	4	0	3
Jumlah		6	0	4

Sumber:

Tabel 4.12 Jumlah Guru di Sekolah Lanjutan Menurut Status Sekolah, Tahun 2020

No	Status	SMP	SMA	
			Umum	Kejuruan
(1)	(2)	(3)	(4)	(5)
1	Negeri	28	-	99
2	Swasta	31	-	25
Jumlah		59	0	124

Sumber:

Tabel 4.13 Jumlah Ruang Belajar di Sekolah Lanjutan Menurut Status Sekolah, Tahun 2020

No	Status	SMP	SMA	
			Umum	Kejuruan
(1)	(2)	(3)	(4)	(5)
1	Negeri	36	0	55
2	Swasta	16	0	9
Jumlah		52	0	64

Sumber:

Tabel 4.14 Jumlah Murid SMP Negeri Menurut Kelas dan Jenis Kelamin, Tahun 2020

No	Kelas	Jumlah Kelas	Jenis Kelamin		
			Laki-laki	Perempuan	Jumlah
(1)	(2)	(3)	(4)	(5)	(6)
1	Kelas 7	11	73	67	140
2	Kelas 8	12	208	158	366
3	Kelas 9	12	251	290	541
Jumlah		35	532	515	1047

Sumber:

Tabel 4.15 Jumlah Murid SMP Swasta Menurut Kelas dan Jenis Kelamin, Tahun 2020

No	Kelas	Jumlah Kelas	Jenis Kelamin		
			Laki-laki	Perempuan	Jumlah
(1)	(2)	(3)	(4)	(5)	(6)
1	Kelas 7	6	94	69	163
2	Kelas 8	6	127	105	232
3	Kelas 9	6	26	41	67
Jumlah		18	247	215	462

Sumber:

Tabel 4.16 Rata-rata Murid per Sekolah, Ruang Belajar, Guru, dan Rata-rata Guru per Sekolah di SMP, Tahun 2020

No.	Status	Murid per Sekolah	Murid per Ruang	Murid per Guru	Guru per Sekolah
(1)	(2)	(3)	(4)	(5)	(6)
1	Negeri	524	30	37	14
2	Swasta	116	13	15	8
Jumlah		640	43	52	22

Sumber:

Tabel 4.17 Jumlah Madrasah Menurut Tingkat Pendidikan dan Status Sekolah Tahun 2020

No.	Status	Ibtidaiyah	Tsanawiyah	Aliyah
(1)	(2)	(3)	(4)	(5)
1	Negeri	0	0	0
2	Swasta	8	3	3
Jumlah		8	3	3

Sumber:

Tabel 4.18 Hasil UAS/UN SMP Negeri

Tahun	Murid Kelas IX	Peserta	Lulus	Tidak Lulus	Persentase Lulus %
(1)	(2)	(3)	(4)	(5)	(6)
2020	172	172	172	0	100
2019	356	356	356	0	100
2018	338	338	338	0	100
2017	338	338	338	0	100
2016	362	362	362	0	100
2015	338	338	338	0	100
Jumlah					

Sumber:

Tabel 4.19 Hasil UAS/UN SMP Swasta

Tahun	Murid Kelas IX	Peserta	Lulus	Tidak Lulus	Persentase Lulus %
(1)	(2)	(3)	(4)	(5)	(6)
2020	78	78	78	0	100
2019	-	-	-	-	-
2018	-	-	-	-	-
2017	-	-	-	-	-
2016	-	-	-	-	-
2015	-	-	-	-	-
Jumlah					

Sumber:

Tabel 4.20 Rata-rata Murid per Sekolah per Ruang Belajar Guru per Sekolah, Murid per Guru di Sekolah Menengah Kejuruan Menurut Status Sekolah, Tahun 2020

No	Status	Murid per Sekolah	Murid per Ruang Belajar	Guru per Sekolah	Murid per Guru
(1)	(2)	(3)	(4)	(5)	(6)
1	Negeri	1,913	35	99	19
2	Swasta	25	8	8	3
Jumlah					

Sumber: UDP Kec.

Tabel 4.21 Hasil UN SMU dan MA

Tahun	Murid Kelas XII	Peserta	Lulus	Tidak Lulus	Persentase Lulus %
(1)	(2)	(3)	(4)	(5)	(6)
2020	64	64	64	0	100
2019	71	71	71	0	100
2018	33	33	33	0	100
2017	102	102	102	0	100
2016	81	81	81	0	100
2015	33	33	33	0	100
Jumlah					

Sumber:

Tabel 4.22 Hasil UN Sekolah Kejuruan

Tahun	Murid Kelas XII	Peserta	Lulus	Tidak Lulus	Persentase Lulus %
(1)	(2)	(3)	(4)	(5)	(6)
2020	655	655	655	0	100
2019	603	603	603	0	100
2018	572	572	572	0	100
2017	524	524	524	0	100
2016	499	499	499	0	100
2015	495	495	495	0	100
Jumlah					

Sumber:

Tabel 4.23 Banyaknya Murid di Sekolah Menengah Umum Negeri Menurut Kelas dan Jenis Kelamin, Tahun 2020

No	Kelas	Jumlah Kelas	Jenis Kelamin		
			Laki-laki	Perempuan	Jumlah
(1)	(2)	(3)	(4)	(5)	(6)
1	Kelas 7				
2	Kelas 8				
3	Kelas 9				
Jumlah					

Sumber:

Tabel 4.24 Banyaknya Murid di Sekolah Menengah Umum Swasta Menurut Kelas dan Jenis Kelamin, Tahun 2020

No	Kelas	Jumlah Kelas	Jenis Kelamin		
			Laki-laki	Perempuan	Jumlah
(1)	(2)	(3)	(4)	(5)	(6)
1	Kelas 7				
2	Kelas 8				
3	Kelas 9				
Jumlah					

Sumber:

<https://tenggailekab.bps.go.id>

Tabel 4.25 Rata-rata murid per sekolah, Ruang Belajar, Guru per sekolah di Sekolah Menengah Umum menurut Status Sekolah, Tahun 2020

No	Status	Murid per Sekolah	Murid per Ruang Belajar	Guru per Sekolah	Murid per Guru
(1)	(2)	(3)	(4)	(5)	(6)
1	Negeri				
2	Swasta				
Jumlah					

Sumber:

Tabel 4.26 Pemanfaatan Pelayanan Kesehatan Menurut Status Bayar per Bulan, Tahun 2020

No.	Bulan	Bayar	Gratis			BPJS	
			JAMKESDA	SKTM	Lainnya	PBI	Non PBI
(1)	(2)	(3)	(4)	(5)	(6)		
1.	Januari	1,393	0	25	37	783	636
2.	Pebruari	900	0	26	27	1,167	82
3.	Maret	932	0	25	158	1,430	567
4.	April	710	0	9	36	1,248	244
5.	Mei	813	0	26	21	1,925	66
6.	Juni	995	0	19	19	800	101
7.	Juli	730	0	22	18	325	655
8.	Agustus	400	0	19	14	580	41
9.	September	531	0	24	8	790	114
10.	Oktober	1,020	0	14	21	768	96
11.	Nopember	626	0	19	18	829	105
12.	Desember	627	0	8	0	618	299
Jumlah		9,677	0	236	377	11,263	3,006

Sumber:

Tabel 4.27 Jumlah Fasilitas Kesehatan

No	Fasilitas	2017	2018	2019	2020
(1)	(2)	(3)	(4)	(5)	(6)
1.	Rumah Sakit	-	-	-	-
2.	Puskesmas	2	2	2	2
3.	Puskesmas	5	5	5	5
4.	BKIA	-	-	-	-
5.	Klinik	2	2	2	2
6.	Laborat	-	-	-	-
7.	Rongsent	-	-	-	-
8.	Apotik	5	4	4	4
9.	Ponkesdes /	11	8	8	8
10.	Posyandu	63	57	57	57

Sumber:

Tabel 4.28 Jumlah Tenaga Kesehatan

No	Tenaga	2017	2018	2019	2020
(1)	(2)	(3)	(4)	(5)	(6)
1.	Dokter Gigi				
2.	Dokter Umum				
3.	Dokter Spesialis				
4.	Penilik Kesehatan				
5.	Perawat				
6.	Bidan				
7.	Tenaga Kesehatan / Admistrasi				
8.	Dukun Bayi Terlatih				
9.	Sanitarian				
10.	Penyuluh Kesehatan				
11.	Analisis Lab				
12.	Asisten Apoteker				

Sumber: Puskesmas Kecamatan

Tabel 4.29 Fasilitas Kesehatan Menurut Desa dan Jenisnya Tahun 2020

No.	Desa	Puskesmas/ Puskesmas Pembantu	Poliklinik / Balai Pengobatan	Polindes/ Ponskesdes	Posyandu
(1)	(2)	(3)	(4)	(5)	(6)
1	Ngadirejo	1	0	1	7
2	Kedunglurah	1	0	1	6
3	Bendorejo	0	2	1	9
4	Wonocoyo	1	0	0	5
5	Ngetal	1	0	1	5
6	Ngadirenggo	1	0	1	7
7	Gembleb	1	0	1	6
6	Ngulanwetan	0	0	1	4
9	Ngulankulon	1	0	0	4
10	Pogalan	0	0	1	4
Jumlah		7	2	8	57

Sumber: Profil Desa

Tabel 4.30 Petugas Kesehatan Yang Tinggal/Menetap Menurut Desa Dan Profesinya Tahun 2020

No.	Desa	Dokter	Bidan	Mantri Kesehatan	Dukun Pijat	Dukun Bayi	Petugas Kesehatan Lainnya
(1)	(2)	(3)	(4)	(5)	(6)	(7)	(8)
1	Ngadirejo	0	3	1	5	3	0
2	Kedunglurah	1	4	1	1	1	2
3	Bendorejo	3	2	3	0	1	0
4	Wonocoyo	0	1	1	0	2	0
5	Ngetal	1	2	3	1	1	9
6	Ngadirenggo	1	1	2	13	6	2
7	Gembleb	0	4	2	1	2	8
6	Ngulanwetan	0	2	1	0	1	8
9	Ngulankulon	0	5	1	0	1	10
10	Pogalan	1	7	3	0	1	10
Jumlah		7	31	18	21	19	49

Sumber: Profil Desa

Tabel 4.31 Jumlah Pasangan Usia Subur yang menjadi Peserta KB Aktif Menurut Alat Kontrasepsi per Desa Tahun, 2020

No.	Desa	Peserta KB Aktif				
		PUS	MOW	MOP	IUD	IMPLAN
(1)	(2)	(3)	(4)	(5)	(6)	(7)
1	Ngadirejo					
2	Kedunglurah					
3	Bendorejo					
4	Wonocoyo					
5	Ngetal					
6	Ngadirenggo					
7	Gembleb					
6	Ngulanwetan					
9	Ngulankulon					
10	Pogalan					
Jumlah						

Sumber:

Lanjutan Tabel 4.31

No.	Desa	Peserta KB Aktif			
		SUNTIK	PIL	KONDOM	TRADISIONAL
(1)	(2)	(8)	(9)	(10)	(11)
1	Ngadirejo				
2	Kedunglurah				
3	Bendorejo				
4	Wonocoyo				
5	Ngetal				
6	Ngadirenggo				
7	Gembleb				
6	Ngulanwetan				
9	Ngulankulon				
10	Pogalan				
Jumlah					

Sumber :

Tabel 4.32 Realisasi Pencapaian Akseptor KB Baru Menurut Alat Kontrasepsi per Desa Tahun, 2020

No	DESA	IUD	MOP	MOW	IMPLAN	SUNTIK	PIL	KONDOM
(1)	(2)	(3)	(4)	(5)	(6)	(7)	(8)	(9)
1	Ngadirejo							
2	Kedunglurah							
3	Bendorejo							
4	Wonocoyo							
5	Ngetal							
6	Ngadirenggo							
7	Gembleb							
6	Ngulanwetan							
9	Ngulankulon							
10	Pogalan							
Jumlah								

Sumber:

Tabel 4.33 Realisasi Pencapaian Akseptor KB Lestari Aktif Menurut Alat Kontrasepsi per Desa Tahun, 2020

No	DESA	IUD	MOP	MOW	IMPLAN	SUNTIK	PIL	KONDOM
(1)	(2)	(3)	(4)	(5)	(6)	(7)	(8)	(9)
1	Ngadirejo							
2	Kedunglurah							
3	Bendorejo							
4	Wonocoyo							
5	Ngetal							
6	Ngadirenggo							
7	Gembleb							
6	Ngulanwetan							
9	Ngulankulon							
10	Pogalan							
Jumlah								

Sumber:

Tabel 4.34 Jumlah Pasangan Usia Subur dan Wanita Usia Subur per Desa di Kecamatan Kampak, 2020

No.	DESA	Pasangan Usia Subur	Wanita Usia Subur
(1)	(2)	(3)	(4)
1	Ngadirejo		
2	Kedunglurah		
3	Bendorejo		
4	Wonocoyo		
5	Ngetal		
6	Ngadirenggo		
7	Gembleb		
6	Ngulanwetan		
9	Ngulankulon		
10	Pogalan		
Jumlah			

Sumber: PLKB Kecamatan

Tabel 4.35 Jumlah Pondok Pesantren dan Madrasah Diniyah, 2020

No.	Desa	Pondok Pesantren	Madrasah Diniyah
(1)	(2)	(3)	(4)
1	Ngadirejo		
2	Kedunglurah		
3	Bendorejo		
4	Wonocoyo		
5	Ngetal		
6	Ngadirenggo		
7	Gembleb		
6	Ngulanwetan		
9	Ngulankulon		
10	Pogalan		
Jumlah			

Sumber: Kantor Urusan Agama Kecamatan

Tabel 4.36 Jumlah Taman Pendidikan Al Quran, Santri dan Ustad Tahun 2020

No.	Desa	TPA	Santri	Ustad
(1)	(2)	(3)	(4)	(5)
1	Ngadirejo			
2	Kedunglurah			
3	Bendorejo			
4	Wonocoyo			
5	Ngetal			
6	Ngadirenggo			
7	Gembleb			
6	Ngulanwetan			
9	Ngulankulon			
10	Pogalan			
Jumlah				

Sumber: Kantor Urusan Agama Kecamatan

Tabel 4.37 Tanah Wakaf Per Desa (Ha) Tahun 2020

No.	Desa	Bersertifikat		Ber-AIW	
		Jumlah	Luas (Ha)	Jumlah	Luas (Ha)
(1)	(2)	(3)	(4)	(5)	(6)
1	Ngadirejo				
2	Kedunglurah				
3	Bendorejo				
4	Wonocojo				
5	Ngetal				
6	Ngadirenggo				
7	Gembleb				
6	Ngulanwetan				
9	Ngulankulon				
10	Pogalan				
Jumlah					

Sumber: Kantor Urusan Agama Kecamatan

Tabel 4.38 Jumlah Tempat Peribadatan Tahun 2020

No.	Desa	Masjid	Mushola	Gereja Protestan	Gereja Katolik	Pura	Klenteng
(1)	(2)	(3)	(4)	(5)	(6)	(7)	(8)
1	Ngadirejo						
2	Kedunglurah						
3	Bendorejo						
4	Wonocoyo						
5	Ngetal						
6	Ngadirenggo						
7	Gembleb						
6	Ngulanwetan						
9	Ngulankulon						
10	Pogalan						
Jumlah							

Sumber: Kantor Urusan Agama Kecamatan

Tabel 4.39 **Pemeluk Agama Menurut Desa dan Agama Tahun 2020**

No.	Desa	Islam	Protestan	Katolik	Hindu	Budha	Jumlah
(1)	(2)	(3)	(4)	(5)	(6)	(7)	(8)
1	Ngadirejo						
2	Kedunglurah						
3	Bendorejo						
4	Wonocoyo						
5	Ngetal						
6	Ngadirenggo						
7	Gembleb						
6	Ngulanwetan						
9	Ngulankulon						
10	Pogalan						
Jumlah							

Sumber: Kantor Urusan Agama Kecamatan

Tabel 4.40 Organisasi Kesenian Menurut Desa dan Jenisnya Tahun 2020

No.	Desa	Jaranan	Reog	Orkes	Berjanjen
(1)	(2)	(3)	(4)	(5)	(6)
1	Ngadirejo				
2	Kedunglurah				
3	Bendorejo				
4	Wonocoyo				
5	Ngetal				
6	Ngadirenggo				
7	Gembleb				
6	Ngulanwetan				
9	Ngulankulon				
10	Pogalan				
Jumlah					

Sumber: Profil Desa

Tabel 4.41 Perkumpulan Olah Raga Menurut Desa dan Jenisnya Tahun 2020

No.	Desa	Sepak Bola	Bola Voli	Silat / Karate	Bulu Tangkis
(1)	(2)	(3)	(4)	(5)	(6)
1	Ngadirejo				
2	Kedunglurah				
3	Bendorejo				
4	Wonocoyo				
5	Ngetal				
6	Ngadirenggo				
7	Gembleb				
6	Ngulanwetan				
9	Ngulankulon				
10	Pogalan				
Jumlah					

Sumber: Profil Desa

Tabel 4.42 Jumlah Penyandang Cacat Menurut Jenisnya Tahun 2020

No.	Jenis Cacat	Jumlah / Orang
(1)	(2)	(3)
1.	Tuna Netra	
2.	Tuna Rungu	
3.	Tuna Wicara	
4.	Cacat Tubuh	
5.	Cacat Mental	
6.	Cacat Ganda	
Jumlah		

Sumber: Kantor Kecamatan

Tabel 4.43 Gangguan Kriminalitas Menurut Jenisnya Tahun 2020

No.	Jenis Kriminalitas	Dilaporkan	Diselesaikan
(1)	(2)	(3)	(4)
1.	Pencurian Kayu Hutan		
2.	Pembunuhan		
3.	Pencurian Dengan Pemberatan		
4.	Penganiayaan		
5.	Penipuan dan Penggelapan		
6.	Pembakaran		
7.	Perampasan		
8.	Curanmor		
9.	Miras		
10.	Lain-lain (Pencurian Biasa)		
11.	Judi		
12.	Narkoba		
Jumlah			

Sumber: Polsek Kecamatan

Tabel 4.44 Gangguan Kecelakaan Lalu Lintas Tahun 2020

No.	Jenis Cacat	2018	2019	2020
(1)	(2)	(3)	(4)	(4)
1.	Meninggal Dunia			
2.	Luka Berat			
3.	Luka Ringan			
Jumlah				

Sumber: Polsek Kecamatan

Tabel 4.45 Kejadian Bencana Alam Tahun 2020

No.	Desa	Jenis Bencana	Taksiran Kerugian	Jumlah Korban	Keterangan
(1)	(2)	(3)	(4)	(5)	(6)
1	Ngadirejo				
2	Kedunglurah				
3	Bendorejo				
4	Wonocoyo				
5	Ngetal				
6	Ngadirenggo				
7	Gembleb				
6	Ngulanwetan				
9	Ngulankulon				
10	Pogalan				
Jumlah					

Sumber: Kantor Kecamatan

Tabel 4.46 Usia Nikah Berdasarkan Umur Istri Tahun 2020

No.	Desa	Umur (Tahun)				Jumlah
		< 20	20 - 25	26 - 30	>30	
(1)	(2)	(3)	(4)	(5)	(6)	(7)
1	Ngadirejo					
2	Kedunglurah					
3	Bendorejo					
4	Wonocoyo					
5	Ngetal					
6	Ngadirenggo					
7	Gembleb					
6	Ngulanwetan					
9	Ngulankulon					
10	Pogalan					
Jumlah						

Sumber: Kantor Urusan Agama Kecamatan

Tabel 4.47 Usia Nikah Berdasarkan Umur Istri Tahun 2020

No	Kelas	Banyak Kelas	Jenis Kelamin		Jumlah
			Laki-laki	Perempuan	
(1)	(2)	(3)	(4)	(5)	(6)
1	Kelas 1				
2	Kelas 2				
2	Kelas 3				
Jumlah					

Sumber:

Tabel 4.48 Rata-rata Murid per Sekolah, Ruang Belajar, Guru per SekolahMTs Menurut Status Sekolah, Tahun 2020

No	Status	Murid per Sekolah	Murid per Ruang Belajar	Guru per Sekolah	Murid per Guru
(1)	(2)	(3)	(4)	(5)	(6)
1	Negeri				
2	Swasta				
Jumlah					

Sumber: UDP Kec.

Tabel 4.49 Jumlah Murid di Madrasah Aliyah Menurut Kelas dan Jenis Kelamin, 2020

No	Kelas	Jumlah Kelas	Jenis Kelamin		Jumlah
			Laki-laki	Perempuan	
(1)	(2)	(3)	(4)	(5)	(6)
1	Kelas 1				
2	Kelas 2				
2	Kelas 3				
Jumlah					

Sumber:

Tabel 4.50 Banyaknya Murid di MTs Menurut Kelas dan Jenis Kelamin, 2020

No	Kelas	Banyak Kelas	Jenis Kelamin		Jumlah
			Laki-laki	Perempuan	
(1)	(2)	(3)	(4)	(5)	(6)
1	Kelas 1				
2	Kelas 2				
2	Kelas 3				
Jumlah					

Sumber:

Tabel 4.51 Rata-rata Murid per Sekolah, Ruang Belajar, Guru per Sekolah di Masrasah Aliyah Menurut Status Sekolah, Tahun 2020

No	Status	Murid per Sekolah	Murid per Ruang Belajar	Guru per Sekolah	Murid per Guru
(1)	(2)	(3)	(4)	(5)	(6)
1	Negeri				
2	Swasta				
Jumlah					

Sumber: UDP Kec.

<https://trenggalekkab.bps.go.id>

Tabel 4.52 Banyaknya Murid di Sekolah Kejuruan Menurut Kelas dan Jenis Kelamin, 2020

No	Kelas	Banyak Kelas	Jenis Kelamin		Jumlah
			Laki-laki	Perempuan	
(1)	(2)	(3)	(4)	(5)	(6)
1	Kelas 1				
2	Kelas 2				
2	Kelas 3				
Jumlah					

Sumber:

Tabel 4.53 Rata-rata Murid per Sekolah, Ruang Belajar, Guru per Sekolah di Sekolah Kejuruan Menurut Status Sekolah, Tahun 2020

No	Status	Murid per Sekolah	Murid per Ruang Belajar	Guru per Sekolah	Murid per Guru
(1)	(2)	(3)	(4)	(5)	(6)
1	Negeri				
2	Swasta				
Jumlah					

Sumber: UDP Kec.

<https://trenggalek.kab.bps.go.id>

05

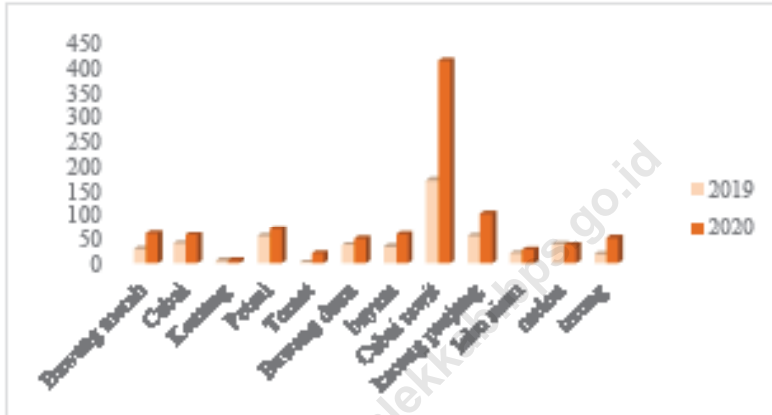
**PERTANIAN, KEHUTANAN, PETERNAKAN,
DAN PERIKANAN**

<https://trenggalekkab.bps.go.id>



Gambar 5.1
Figures

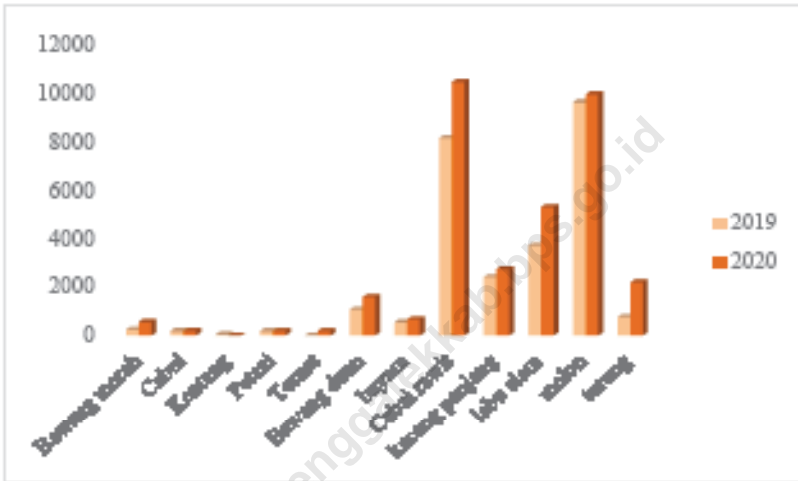
Luas Panen Sayuran dan buah-buahan semusim di Kabupaten Trenggalek, 2019-2020



Sumber/Source: BPS, Statistik Pertanian Hortikultura SPH-SBS/BPS-Statistics Indonesia, Agricultural Statistic for Horticulture SPH-SBS

Gambar 5.2
Figures

Produksi Tanaman Sayuran dan buah-buahan semusim di Kabupaten Trenggalek, 2019-2020



Sumber/Source: BPS, Statistik Pertanian Hortikultura SPH-SBS/BPS-Statistics Indonesia, Agricultural Statistic for Horticulture SPH-SBS

Tabel 5.1 Luas Tanah Menurut Penggunaan (Ha) Tahun 2020

No.	Jenis Tanah	2018	2019	2020
(1)	(2)	(3)	(4)	(5)
1.	Tanah Sawah	1,232	1,232	1,174
	- Irigasi Teknis			
	- Irigasi 1/2Teknis			
	- Irigasi Sederhana			
	- Irigasi Desa / Non PU			
	-Tadah Hujan			
2.	Tanah Kering	2,948	2,948	3,006
	- Tanah Tegal / Ladang	560	560	1,332
	- Tanah Perkebunan Rakyat	75	75	75
	- Tanah Bangunan dan Sekitarnya	675	675	675
	- Tanah lain-lain	714	714	0
	- Tanah Hutan Negara	925	925	924
	Jumlah	4,180	4,180	4,180

Sumber:

Tabel 5.2 Luas Sawah Menurut Jenis Pengairan (Ha) Tahun 2020

No.	Desa	Sawah Irigasi	Sawah Non Irigasi	Jumlah
(1)	(2)	(3)	(4)	(5)
1	Ngadirejo	180.00	13.00	193.00
2	Kedunglurah	168.20	10.20	178.40
3	Bendorejo	30.50	73.97	104.47
4	Wonocoyo	35.86	55.30	91.16
5	Ngetal	90.00	20.60	110.60
6	Ngadirenggo	223.70	0.00	223.70
7	Gembleb	120.08	25.00	145.08
6	Ngulanwetan	52.00	53.00	105.00
9	Ngulankulon	12.90	78.27	91.17
10	Pogalan	63.25	3.00	66.25
Jumlah		976.49	332.34	1308.83

Sumber:

Lanjutan Tabel 5.2

No.	Desa	Tadah Hujan	Jumlah
(1)	(2)	(7)	(8)
1	Ngadirejo		
2	Kedunglurah		
3	Bendorejo		
4	Wonocoyo		
5	Ngetal		
6	Ngadirenggo		
7	Gembleb		
6	Ngulanwetan		
9	Ngulankulon		
10	Pogalan		
Jumlah			

Sumber: Mantri Tani Kec.

Tabel 5.3 Luas Tanah Kering Menurut Penggunaannya (Ha) Tahun 2020

No.	Desa	Pekarangan	Rumah Bangunan	Tegal	Hutan Rakyat
(1)	(2)	(3)	(4)	(5)	(6)
1	Ngadirejo				
2	Kedunglurah				
3	Bendorejo				
4	Wonocoyo				
5	Ngetal				
6	Ngadirenggo				
7	Gembleb				
6	Ngulanwetan				
9	Ngulankulon				
10	Pogalan				
Jumlah					

Sumber:

Lanjutan Tabel 5.3

No.	Desa	Hutan Negara	Perkebunan	Lainnya	Jumlah
(1)	(2)	(7)	(8)	(9)	(10)
1	Ngadirejo				
2	Kedunglurah				
3	Bendorejo				
4	Wonocoyo				
5	Ngetal				
6	Ngadirenggo				
7	Gembleb				
6	Ngulanwetan				
9	Ngulankulon				
10	Pogalan				
Jumlah					

Sumber:

Tabel 5.4 Luas Panen Tanaman Bahan Makanan (Ha) Tahun 2020

No.	Jenis Tanaman	Bentuk Produksi	2019	2020
(1)	(2)		(3)	(4)
1.	Padi Sawah	GKP	1,861.0	2,054.6
2.	Padi Ladang	GKP	11	80
3.	Jagung	Ontong Basah Tanpa Kulit	106	995.2
4.	Ubi Kayu	Ubi Basah Berkulit	355	360
5.	Ubi Jalar	Ubi Basah Berkulit	0	0
6.	Kacang Tanah	Glondong Basah	147	539.6
7.	Kedelai	Polong Basah	0	133.5
8.	Kacang Hijau	Polong Basah	0	0
9.	Ganyong		0	0
Jumlah				

Sumber:

Tabel 5.5 **Produksi Tanaman Bahan Makanan Per Ha (Kwintal) Tahun 2020**

No.	Jenis Tanaman	Bentuk Produksi	Jumlah (Kwintal)		
			2016	2017	2018
(1)	(2)	(3)	(4)	(5)	(6)
1.	Padi Sawah	GKP			
2.	Padi Ladang	GKP			
3.	Jagung	Ontg Bsh Tnp Kulit			
4.	Ubi Kayu	Ubi Basah Berkulit			
5.	Ubi Jalar	Ubi Basah Berkulit			
6.	Kacang Tanah	Glondong Basah			
7.	Kedelai	Polong Basah			
8.	Kacang Hijau	Polong Basah			
Jumlah					

Sumber:

Lanjutan Tabel 5.5

No.	Jenis Tanaman	Bentuk Produksi	Jumlah (Kwintal)	
			2019	2020
(1)	(2)	(3)	(4)	(5)
1.	Padi Sawah	GKP	-	129,959
2.	Padi Ladang	GKP	-	34,160
3.	Jagung	Ontg Bsh Tnp Kulit	-	645,584
4.	Ubi Kayu	Ubi Basah Berkulit	-	849,254
5.	Ubi Jalar	Ubi Basah Berkulit	-	0
6.	Kacang Tanah	Glondong Basah	-	114,324
7.	Kedelai	Polong Basah	-	28,378
8.	Kacang Hijau	Polong Basah	-	0
Jumlah				

Sumber: Mantri Tani Kec

Tabel 5.6 **Produksi Sayuran (Kwintal)**

No.	Jenis Sayuran	2019	2020
(1)	(2)	(3)	(4)
1.	Bayam	0	0
2.	Bawang Putih	0	0
3.	Bawang Merah	884	1620
4.	Cabe Besar	1074	236
5.	Cabe Rawit	4,387	4621
6.	Jamur	0	0
7.	Kangkung	0	180
8.	Kacang Panjang	0	0
9.	Ketimun	0	0
10.	Mlinjo	122	9
11.	Nangka Muda	0	0
12.	Petai	35	9
13.	Petcai/sawi	0	0
14.	Tomat	0	0
15.	Terong	0	0

Sumber: Mantri Tani Kec

Tabel 5.7 Produksi Buah-buahan (Kwintal)

No.	Jenis Buah-buahan	2019	2020
(1)	(2)	(3)	(4)
1.	Alpukat	381	507
2.	Anggur	0	0
3.	Blimbing	264	308
4.	Duku	0	0
5.	Durian	26	0
6.	Jambu Air	84	49
7.	Jambu Biji	270	341
8.	Jeruk Besar	0	0
9.	Mangga	7,020	8,500
10.	Manggis	0	0
11.	Melon	6,220	4,520
12.	Mlinjo	0	9
13.	Nanas	0	0
14.	Nangka	0	0
15.	Pepaya	1,868	2,168
16.	Pisang	73,570	26,633
17.	Rambutan	117	57
18.	Salak	112	13
19.	Sawo	102	49
20.	Semangka	0	0
21.	Sirsak	210	190
22.	Sukun	28	0
Jumlah		90,272	43,344

Sumber: Mantri Tani Kec

Tabel 5.8 Produksi Tanaman Biofarmaka Per Triwulanan 2020

No.	Jenis Tanaman	Jumlah (kg)			
		2017	2018	2019	2020
(1)	(2)	(3)	(4)	(5)	
1.	Jahe	35.10	21.90	1.15	118
2.	Kencur	0.92	0.41	0.08	4
3.	Kunyit	1.52	0.89	0.75	58
4.	Lempuyang	0	0	0	0
5.	Lengkuas	15.95	2.29	3.75	123
6.	Temu Ireng	0	0	0	0
7.	Temu Kunci	0	0.19	0.04	0
8.	Temu Lawak	0	0	0	0
Jumlah		53	26	6	303

Sumber: Mantri Tani Kec

Tabel 5.9 Populasi Ternak per Desa 2020

No. (1)	Desa (2)	Ternak Besar		
		Sapi	Kerbau	Kuda
1	Ngadirejo	208	0	0
2	Kedunglurah	127	0	0
3	Bendorejo	204	0	0
4	Wonocoyo	297	0	0
5	Ngetal	147	0	0
6	Ngadirenggo	327	0	0
7	Gembleb	285	0	0
6	Ngulanwetan	216	0	0
9	Ngulankulon	132	0	0
10	Pogalan	219	0	1
Jumlah		2,162	0	1

Sumber: Mantri Tani Kec

Lanjutan Tabel 5.9

No.	Desa	Ternak Kecil	
		Kambing	Domba
(1)	(2)		
1	Ngadirejo	281	64
2	Kedunglurah	200	52
3	Bendorejo	273	51
4	Wonocoyo	424	63
5	Ngetal	261	56
6	Ngadirenggo	279	190
7	Gembleb	416	238
6	Ngulanwetan	147	42
9	Ngulankulon	137	52
10	Pogalan	412	1088
Jumlah		2,830	1,896

Sumber: Mantri Tani Kec

Tabel 5.10 Populasi Unggas dan Aneka Ternak per Desa 2020

No.	Desa	Ayam Ras				Entok
		Ayam Buras		Itik		
		Petelur	Pedaging			
(1)	(2)	(3)	(4)	(5)	(6)	(7)
1	Ngadirejo	820	0	21,841	2,697	455
2	Kedunglurah	955	0	11,192	3,571	410
3	Bendorejo	480	0	7,802	1,786	909
4	Wonocoyo	455	3,164	18,031	2,679	1,122
5	Ngetal	146	3,170	9,241	1,786	516
6	Ngadirenggo	95	490	14,940	893	440
7	Gembleb	535	0	15,545	5,358	455
6	Ngulanwetan	750	0	2,634	3,572	576
9	Ngulankulon	0	1,912	13,902	268	424
10	Pogalan	732	0	10,718	427	1,031
Jumlah		4,968	8,736	125,846	23,037	6,338

Sumber: Petugas Teknis Peternakan Kecamatan

Tabel 5.11 Sarana Produksi dan Pengairan

No.	Sarana	Jumlah				
		2016	2017	2018	2019	2020
(1)	(2)	(3)	(4)	(5)	(6)	(7)
1	Kios KUD	1	1	1	1	1
2	Kios Non KUD	11	10	10	10	9
3	Dam	5	5	5	5	5
4	Cek Dam	1	1	1	1	1
5	Pompa Air	1153	105	105	105	135
6	Diesel Air	22	-	-	-	-
7	Embung					
Jumlah						

Sumber: Mantri Tani Kec

Tabel 5.12 Perkumpulan Petani Tahun 2020

No.	Desa	HIPPA Desa		Kontak Tani	SLPHT	Kelompok Tani
		IPPAIR	INSUS (Ha)			
(1)	(2)	(3)	(4)	(5)	(6)	(7)
1	Ngadirejo	1	0	5	1	5
2	Kedunglurah	1	0	4	1	4
3	Bendorejo	1	0	7	1	7
4	Wonocoyo	1	0	5	1	5
5	Ngetal	1	0	3	1	3
6	Ngadirenggo	1	0	6	1	6
7	Gembleb	1	0	4	1	4
6	Ngulanwetan	1	0	3	1	3
9	Ngulankulon	1	0	3	1	3
10	Pogalan	1	0	3	1	3
Jumlah		10	0	43	10	43

Sumber: Mantri Tnni Kec.

Tabel 5.13 Alat-alat Pertanian Yang Masih Dapat Digunakan

No.	Jenis Alat	Luas (Ha)		
		2018	2019	2020
(1)	(2)	(3)	(4)	(5)
1.	Pengolah Tanah	92	92	93
	- Traktor Roda 2	89	89	90
	- Traktor Roda 4	3	3	3
2.	Pemberantas Jasad	794	794	114
	- Hand Spryer	794	794	114
	- Emposan	0	0	0
3.	Pengolah Padi	255	255	116
	- Perontok Padi	235	235	96
	- Pengereng Padi	1	1	1
	- Penggiling Padi	19	19	19
Jumlah				

Sumber : Mantri Tani Kec

Tabel 5.14 Luas Areal Perkebunan Menurut Jenis Tanaman (Ha)

No.	Jenis Tanaman	Luas (Ha)		
		2018	2019	2020
(1)	(2)	(3)	(4)	(5)
1.	Cengkeh	-	-	-
2.	Kelapa	-	-	-
3.	Kopi	-	-	-
4.	Kapuk Randu	-	-	-
5.	Vanili	-	-	-
6.	Kapulogo	-	-	-
7.	Kencur	0.0029	0.0005	0.0005
8.	Jahe	0.0142	0.0115	0.0115
9.	Kunyit	0.0074	0.005	0.005
10.	Laos	0.0103	0.0075	0.0075
11.	Tebu			
Jumlah				

Sumber : Mantri Tani Kec

Tabel 5.15 Luas Hutan Menurut Fungsi Hutan Dan Reboisasi (Ha)

No.	Uraian	Luas (Ha)		
		2018	2019	2020
(1)	(2)	(3)	(4)	(5)
1.	Luas Hutan	924.0	924.0	924.0
	- Lindung	319.8	319.8	319.8
	- Produksi	604.2	604.2	604.2
	- Wisata	-	-	-
	- Lainnya	-	-	-
2.	Reboisasi	-	-	-
	Jumlah	1,848.00	1,848.00	1,848.00

Sumber : Mantri Tani

Tabel 5.16 Luas Panen, Produktivitas Dan Produksi Per Sub Round Tanaman Padi Kecamatan Tahun 2020

No.	Sub Round	Luas Panen (Ha)	Produktivitas (Ku/Ha)	Produksi (Ton)
(1)	(2)	(3)	(4)	(5)
1.	Januari s/d April			
2.	Mei s/d Agustus			
3.	September s/d Desember			
	Januari s/d Desember			

Sumber : Mantri Tani Kec

<https://trenggalekkab.bps.go.id>

Tabel 5.17 Luas Panen, Produktivitas Dan Produksi Per Sub Round Tanaman Padi Sawah Kecamatan Tahun 2020

No.	Sub Round	Luas Panen (Ha)	Produktivitas (Ku/Ha)	Produksi (Ton)
(1)	(2)	(3)	(4)	(5)
1.	Januari s/d April			
2.	Mei s/d Agustus			
3.	September s/d Desember			
	Januari s/d Desember			

Sumber : Mantri Tani Kec

Tabel 5.18 Luas Panen, Produktivitas Dan Produksi Per Sub Round Tanaman Padi Ladang Kecamatan Tahun 2020

No.	Sub Round	Luas Panen (Ha)	Produktivitas (Ku/Ha)	Produksi (Ton)
(1)	(2)	(3)	(4)	(5)
1.	Januari s/d April			
2.	Mei s/d Agustus			
3.	September s/d Desember			
	Januari s/d Desember			

Sumber : Mantri Tani Kec

<https://trenggalekkab.bps.go.id>

Tabel 5.19 Luas Panen, Produktivitas Dan Produksi Per Sub Round Tanaman Palawija (Jagung) Kecamatan Tahun 2020

No.	Sub Round	Luas Panen (Ha)	Produktivitas (Ku/Ha)	Produksi (Ton)
(1)	(2)	(3)	(4)	(5)
1.	Januari s/d April			
2.	Mei s/d Agustus			
3.	September s/d Desember			
	Januari s/d Desember			

Sumber : Mantri Tani Kec

Tabel 5.20 Luas Panen, Produktivitas Dan Produksi Per Sub Round Tanaman Palawija (Ubi Kayu) Kecamatan Tahun 2020

No.	Sub Round	Luas Panen (Ha)	Produktivitas (Ku/Ha)	Produksi (Ton)
(1)	(2)	(3)	(4)	(5)
1.	Januari s/d April			
2.	Mei s/d Agustus			
3.	September s/d Desember			
	Januari s/d Desember			

Sumber : Mantri Tani Kec

<https://trenggalekkab.bps.go.id>

Tabel 5.21 Luas Panen, Produktivitas Dan Produksi Per Sub Round Tanaman Palawija (Kedelai) Kecamatan Tahun 2020

No.	Sub Round	Luas Panen (Ha)	Produktivitas (Ku/Ha)	Produksi (Ton)
(1)	(2)	(3)	(4)	(5)
1.	Januari s/d April			
2.	Mei s/d Agustus			
3.	September s/d Desember			
	Januari s/d Desember			

Sumber : Mantri Tani Kec

Tabel 5.22 Luas Panen, Produktivitas Dan Produksi Per Sub Round Tanaman Palawija (Kacang Tanah) Kecamatan Tahun 2020

No.	Sub Round	Luas Panen (Ha)	Produktivitas (Ku/Ha)	Produksi (Ton)
(1)	(2)	(3)	(4)	(5)
1.	Januari s/d April			
2.	Mei s/d Agustus			
3.	September s/d Desember			
	Januari s/d Desember			

Sumber : Mantri Tani Kec

<https://trenggalekkab.bps.go.id>

Tabel 5.23 Luas Panen, Produktivitas Dan Produksi Per Sub Round Tanaman Palawija (Kacang Hijau) Kecamatan Tahun 2020

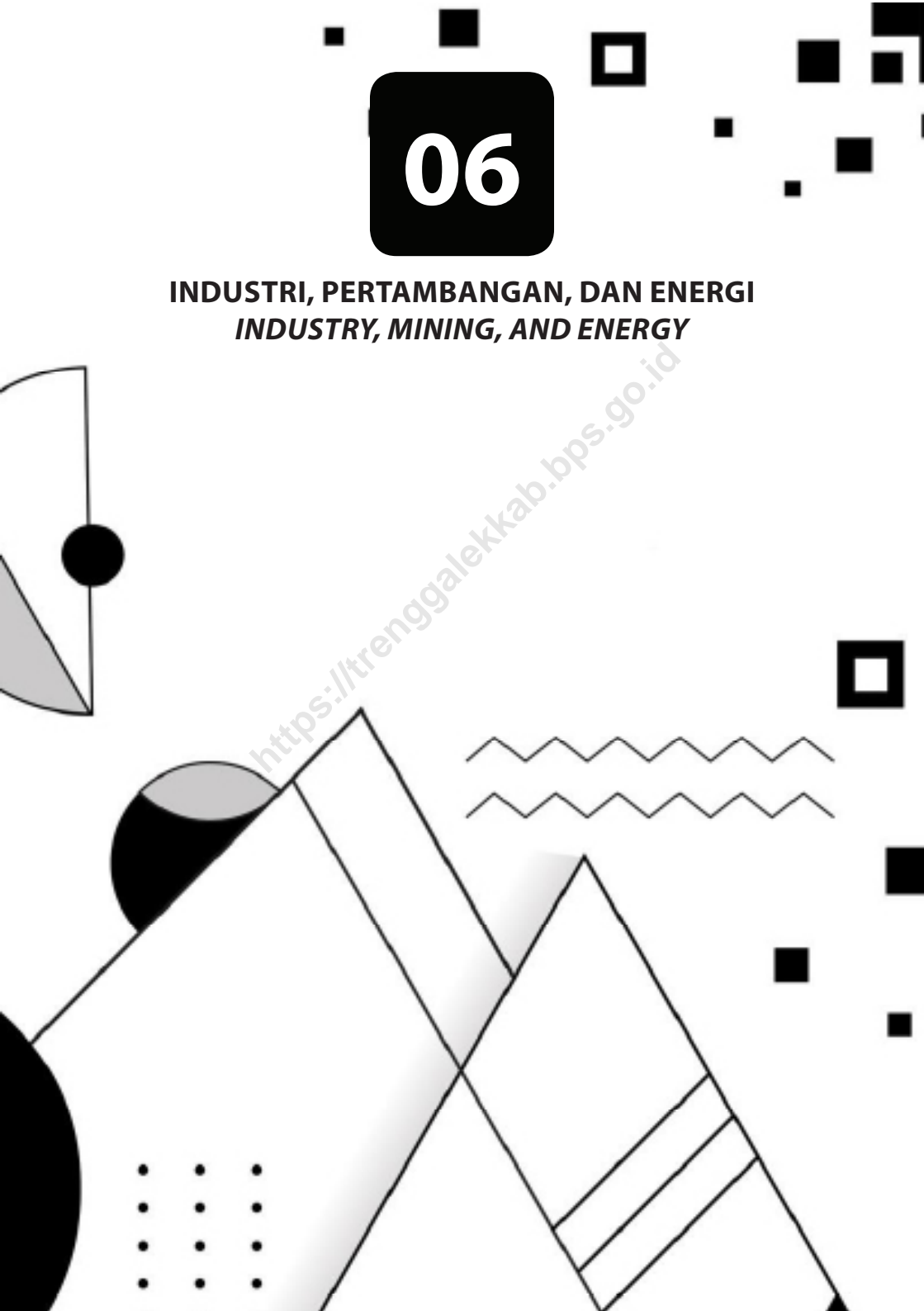
No.	Sub Round	Luas Panen (Ha)	Produktivitas (Ku/Ha)	Produksi (Ton)
(1)	(2)	(3)	(4)	(5)
1.	Januari s/d April			
2.	Mei s/d Agustus			
3.	September s/d Desember			
	Januari s/d Desember			

Sumber : Mantri Tani Kec

06

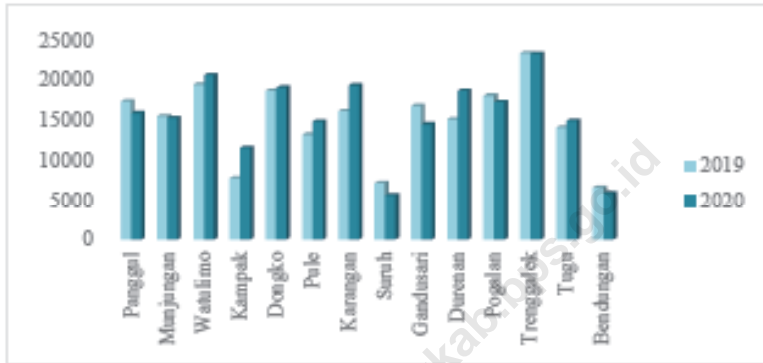
INDUSTRI, PERTAMBANGAN, DAN ENERGI
INDUSTRY, MINING, AND ENERGY

<https://trenggalekkab.bps.go.id>



Gambar 6.1
Figures

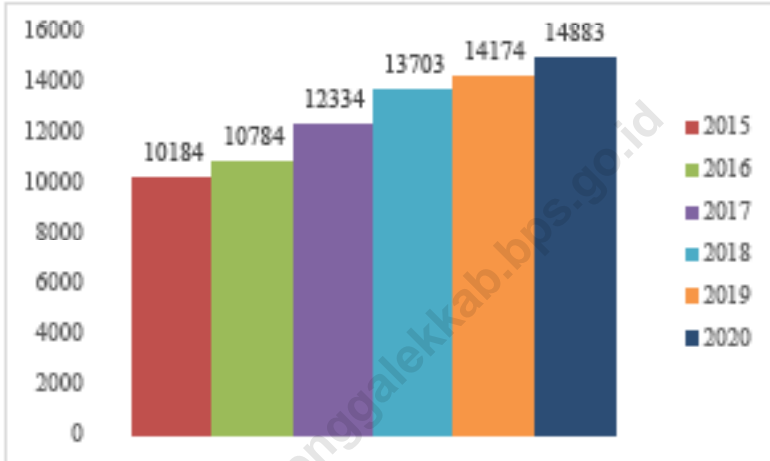
Jumlah Pelanggan Listrik menurut Kecamatan di Kabupaten Trenggalek, 2019-2020



Sumber/Source : PLN Distribusi Jatim Ranting Kabupaten Trenggalek/ State Electricity Company of East Java Distribution, Sub Division Kabupaten Trenggalek

Gambar
Figures 6.2

**Jumlah Pelanggan Air Bersih di Kabupaten Trenggalek,
2015-2020**



Sumber/Source : Kantor PDAM Tirta Wening Kabupaten Kabupaten Trenggalek/ *Tirta Wening Regional Water Company Office of Kabupaten Trenggalek Regency*

Tabel 6.1 Banyaknya Pasar Tradisional dan Pasar Modern di 2020

No	Desa	Pasar Tradisional		Pasar Modern	
		Pasar Daerah	Pasar Desa	Supermarket	Minimarket
(1)	(2)	(3)	(4)	(5)	(6)
1	Ngadirejo	0	1	0	0
2	Kedunglurah	0	1	0	2
3	Bendorejo	1	0	0	3
4	Wonocoyo	0	0	0	0
5	Ngetal	0	1	0	2
6	Ngadirenggo	0	2	0	0
7	Gembleb	0	0	0	0
6	Ngulanwetan	0	1	0	0
9	Ngulankulon	0	0	0	0
10	Pogalan	0	2	0	0
Jumlah		1	8	0	7

Sumber :

Tabel 6.2 Rata-rata Harga yang Dibayar Petani Tahun 2020

No	Uraian	Satuan	Nilai (Rp)	
			2019	2020
(1)	(2)	(3)	(4)	(5)
1.	Upah Mencangkul	5 Jam/Hari / Orang	60,000	60,000
2.	Upah Menanam	5 Jam/Hari / Orang	60,000	60,000
3.	Bibit Padi (Ceherang)	Kg	10,500	10,500
4.	Pupuk Urea	Kg	1,900	1,900
5.	Pupuk SP-36	Kg	2,100	2,100
6.	Pupuk NPK	Kg	2,400	2,400
7.	Pestisida / furadan	Kg	18,000	18,000
8.	Sewa traktor tangan	Ha	1,000,000	1,000,000
9.	Sabit	Buah	35,000	35,000
10.	Cangkul	Buah	62,000	62,000

Sumber :



Sensus
Penduduk
2020

DATA
MENCERDASKAN BANGSA
— Enlighten The Nation —



**BADAN PUSAT STATISTIK
KABUPATEN TRENGGALEK**

Jln. Brigjen Soetran Trenggalek, Telp (0355) 791432
<http://trenggalekkab.bps.go.id>
Email : bps3503@bps.go.id