

KATALOG NO: 1102001.3503071

A photograph of a waterfall cascading over rocks in a lush green forest. The water is white and frothy as it falls. The surrounding trees are dense and vibrant green.

# Kecamatan Suruh Dalam Angka

**2021**



**BADAN PUSAT STATISTIK  
KABUPATEN TRENGGALEK**



KATALOG NO: 1102001.3503071



# **Kecamatan Suruh Dalam Angka**

## **2021**



**BADAN PUSAT STATISTIK  
KABUPATEN TRENGGALEK**

**Katalogus Dalam Terbitan**

**KECAMATAN SURUH DALAM ANGKA 2021**

**Katalog BPS** : 1102001.3503020  
**Ukuran Buku** : 22 Cm x 15 Cm  
**Jumlah Halaman** : 162 halaman  
**Naskah** : Koordinator Statistik Kecamatan Suruh  
**Tahun Terbit** : 2021

**Penyunting** :  
**Seksi IPDS**  
**BPS Kabupaten Trenggalek**

**Diterbitkan Oleh** :  
**Badan Pusat Statistik Kabupaten Trenggalek**

<https://trenggalekkab.bps.go.id>

## TIM PENYUSUN

Penanggungjawab Umum :

Joko Santoso, SE, M.Si

Penyunting :

Farid Ma'ruf, SST, M.Si

Penulis :

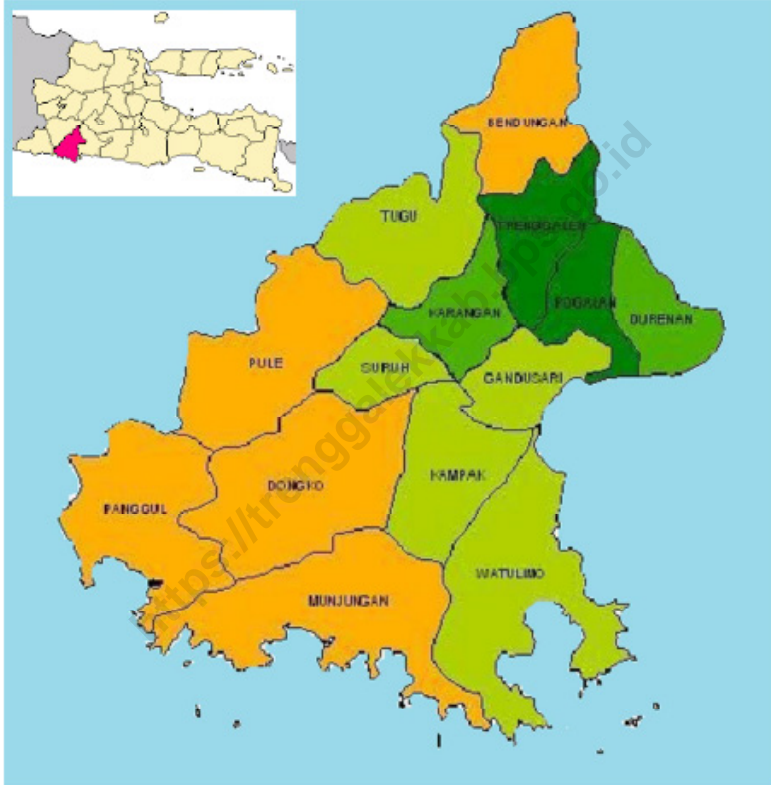
Pengolah Data :

Gambar Kulit:

<https://trenggalek.kab.bps.go.id>



**PETA WILAYAH KABUPATEN TRENGGALEK**  
**MAP OF TRENGGALEK REGENCY**







**KEPALA BPS KABUPATEN TRENGGALEK  
CHIEF STATISTICIAN OF TRENGGALEK REGENCY**



**JOKO SANTOSO, SE, MSI**





## KATA PENGANTAR

Publikasi Kecamatan Suruh Dalam Angka 2021 diterbitkan oleh Badan Pusat Statistik Kabupaten Trenggalek, digunakan untuk membantu pengguna data memahami perkembangan pembangunan dan potensi yang ada di Kabupaten Trenggalek.

Buku ini merupakan pengumpulan data sekunder di tingkat kecamatan, yang memuat berbagai informasi terkait perkembangan pembangunan dan potensi di berbagai sektor yang ada di wilayah Kecamatan Suruh. Buku Kecamatan Suruh Dalam Angka 2021 ini diharapkan sebagai bahan rujukan dan evaluasi untuk mengembangkan perencanaan dan evaluasi pembangunan di Kabupaten Trenggalek khususnya Kecamatan Suruh.

Kami menyadari bahwa dalam pengumpulan data, pengolahan data, dan penyajian data yang terdapat dalam buku ini masih banyak kelemahan dan kekurangan, untuk itu kami selalu mengharap saran kritik guna perbaikan dan penyempurnaan penerbitan selanjutnya.

Kami ucapkan terima kasih kepada semua pihak yang telah membantu dalam penerbitan buku ini. Semoga penerbitan buku Kecamatan Suruh Dalam Angka 2021 ini bermanfaat untuk memenuhi kebutuhan statistik dalam berbagai sektor pembangunan.

Trenggalek, September 2021  
Kepala BPS  
Kabupaten Trenggalek

**JOKO SANTOSO, SE, M.SI**

## DAFTAR ISI / CONTENTS

	Halaman <i>Page</i>
Kata Pengantar/ <i>Preface</i> .....	ix
Daftar Isi/ <i>Contents</i> .....	x
Daftar Tabel/ <i>List of Tables</i> .....	xii
Daftar Gambar/ <i>List of Figures</i> .....	xviii
1. Geografi dan Iklim/ <i>Geography and Climate</i> .....	1
2. Pemerintahan/ <i>Government</i> .....	18
3. Penduduk dan Ketenagakerjaan/ <i>Population and Employment</i> .....	38
4. Sosial dan Kesejahteraan Rakyat/ <i>Social and Welfare</i> .....	57
5. Pertanian, Kehutanan, Peternakan, dan Perikanan/ <i>Agriculture, Forestry, Livestock, and Fishery</i> .....	112
6. Industri, Pertambangan, dan Energi/ <i>Industry, Mining, and Energy</i> .....	143

## DAFTAR TABEL/LIST OF TABLES

Halaman  
Page

### DAFTAR TABEL/LIST OF TABLES

<b>1. GEOGRAFI DAN IKLIM/GEOGRAPHY AND CLIMATE .....</b>	<b>1</b>
1.1 Letak Geografis.....	5
1.2 Batas Kecamatan.....	6
1.3 Letak Astronomis dan Topografi Desa .....	7
1.4 Jarak dari Kantor Desa ke Kantor Kec/Kab ke Kantor Kabupaten yang Membawahi.....	8
1.5 Nama Sungai dan Nama Gunung / Bukit.....	9
1.6 Bahan Tambang /Galian .....	10
1.7 Keadaan Geologi Kecamatan .....	11
1.8 Jenis Tanah Menurut Bagian.....	12
1.9 Luas Lahan Berdasarkan Jenis Penggunaan (Ha).....	13
1.10 Jumlah Hari Hujan dan Curah Hujan 2020.....	15
1.11 Ketinggian dari Permukaan Laut per Desa .....	16
1.12 Rata-rata Kedalaman Sumber Air Tanah (Sumur) per desa.....	17
1.13 Banyaknya Sumber Air Menurut Penggunaan 2020 .....	18
1.14 Banyaknya Sumber Air Menurut Penggunaan 2020 .....	19
1.15 Kemiringan Tanah Menurut Desa di Kecamatan Suruh, 2020.....	20
<b>2. PEMERINTAHAN/GOVERNMENT .....</b>	<b>21</b>
2.1 Jumlah Dusun, Rukun Warga, dan Rukun Tetangga, 2020.....	25
2.2 Jumlah Perangkat Desa, 2020.....	26
2.3 Banyaknya Perangkat Desa Menurut Jabatan per Desa Tahun 2020	27
2.4 Luas Bengkok Pamong/Perangkat Desa Menurut Desa dan Jenis Tanah, Tahun 2020.....	29
2.5 Potensi Rakyat Terlatih Menurut Latihan Dasar 2020.....	30
2.6 Potensi Linmas per Desa Menurut Pendidikan, 2020.....	31
2.7 Jumlah Suara Yang Sah Pemilu Legislatif 2020 Anggota DPRD, Dirinci Menurut Parpol dan Desa.....	32
2.8 Jumlah Suara yang Sah Pilpres dan Wapres 2020 .....	34
2.9 Jumlah Perolehan Suara Pasangan Calon dalam Pilpub dan Wabub Trenggalek tahun 2020.....	35
2.10 Jumlah Suara Pemilu Legislatif 2020, Dirinci Menurut Partai.....	36
2.11 Jumlah Pemilih Terdaftar dan Suara Yang Masuk Pemilu Bupati dan Wakil Bupati Kabupaten Trenggalek 2020 Menurut Desa.....	37

	Halaman Page	
2.12	Jumlah Pemilih Terdaftar dan Suara Yang Masuk Pemilu Gubernur dan Wakil Gubernur Tahun 2018 Dirinci Menurut Desa .....	38
2.13	Jumlah Pemilih Terdaftar dan Suara Yang Masuk Pemilu Presiden Tahun 2019 Dirinci Menurut Desa .....	39
2.14	Jumlah Pemilih Terdaftar dan Suara Yang Masuk Pemilu Legislatif 2021 Anggota DPRD Kabupaten Trenggalek Dirinci Menurut Desa..	40
2.15	Jumlah Pengurus Lembaga Kemasyarakatan Desa/Kelurahan (LPMD/LPMK) Menurut Kelurahan di Kecamatan Suruh, 2020 .....	41
2.16	Jumlah Anggota Badan Permusyawaratan Desa (BPD) Menurut Desa di Kecamatan Suruh, 2020 .....	42
2.17	Jumlah Pengurus PKK Menurut Desa di Kecamatan Suruh, 2020 .....	43
<b>3.</b>	<b>PENDUDUK DAN KETENAGAKERJAAN/POPULATION AND EMPLOYMENT .....</b>	<b>45</b>
3.1	Jumlah Penduduk Menurut Jenis Kelamin, dan Sex Ratio per Desa, 2020 .....	49
3.2	Luas Desa, Jumlah Penduduk Dan Kepadatan Penduduk, 2020.....	50
3.3	Banyaknya Kelahiran Bayi Menurut Jenis Kelamin Per Desa 2020 .....	51
3.4	Banyaknya Kematian Menurut Jenis Kelamin per Desa Tahun 2020.	52
3.5	Jumlah Penduduk Laki-laki Berdasarkan Usia Hasil Proyeksi Sensus Penduduk 2010 bulan Juni 2020.....	53
3.6	Jumlah Penduduk Perempuan Berdasarkan Usia Hasil Proyeksi Sensus Penduduk 2010 bulan Juni 2020.....	56
3.7	Penduduk Menurut Kelompok Umur Per Desa 2020 .....	59
3.8	Penduduk Menurut Kewarganegaraan dan Jenis Kelamin per Desa, 2020 .....	63
3.9	Banyaknya Penduduk Pendatang Menurut Jenis Kelamin per Desa Tahun 2020.....	64
3.10	Banyaknya Penduduk Yang Pindah Menurut Jenis Kelamin per Desa, 2020 .....	65
3.11	Jumlah Rumah tangga, Penduduk, Pertambahan Dan Kepadatannya, 2010 - 2020.....	66
<b>4.</b>	<b>SOSIAL DAN KESEJAHTERAAN RAKYAT/SOCIAL AND WELFARE</b>	<b>67</b>
4.1	Jumlah Sekolah, Kelas, Murid, dan Guru Taman Kanak kanak Tahun 2020 .....	71
4.2	Jumlah Sekolah, Kelas, Murid, dan Guru Sekolah Dasar Tahun 2020	72
4.3	Jumlah Ruang Belajar Sekolah Dasar Menurut Status Tahun 2020....	73
4.4	Banyaknya Murid Sekolah Dasar Menurut Jenis Kelamin Tahun	

	Halaman Page
2020 .....	74
4.5 Rata-rata Murid per Sekolah, Murid per Ruang Belajar, Murid per Guru, dan Guru per Sekolah di Sekolah Dasar, Tahun 2020 .....	75
4.6 Banyaknya Sekolah, Ruang Belajar, Murid, dan Guru SD/MI Menurut Status Tahun 2020.....	76
4.7 Rata-rata Murid per Sekolah per Ruang Belajar Guru per Sekolah, Murid per Guru di SD/MI Menurut Status Sekolah, Tahun 2020.....	77
4.8 Banyaknya Murid SD Menurut Jenis Kelamin dan Status Sekolah, Tahun 2020.....	78
4.9 Banyaknya Murid Madrasah Ibtidaiyah Menurut Jenis Kelamin dan Status Sekolah Tahun 2020 .....	79
4.10 Jumlah Peserta Ujian Nasional (UN) Sekolah Dasar Tahun 2020.....	80
4.11 Jumlah Sekolah Lanjutan Menurut Status Tahun 2020 .....	81
4.12 Jumlah Guru di Sekolah Lanjutan Menurut Status Sekolah, Tahun 2020 .....	82
4.13 Jumlah Ruang Belajar di Sekolah Lanjutan Menurut Status Sekolah, Tahun 2020.....	83
4.14 Jumlah Murid SMP Negeri Menurut Kelas dan Jenis Kelamin, Tahun 2020.....	84
4.15 Jumlah Murid SMP Swasta Menurut Kelas dan Jenis Kelamin, Tahun 2020.....	85
4.16 Rata-rata Murid per Sekolah, Ruang Belajar, Guru, dan Rata-rata Guru per Sekolah di SMP, Tahun 2020 .....	86
4.17 Jumlah Madrasah Menurut Tingkat Pendidikan dan Status Sekolah Tahun 2020.....	87
4.18 Hasil UAS/UN SMP Negeri 2020 .....	88
4.19 Hasil UAS/UN SMP Swasta 2020.....	89
4.20 Rata-rata Murid per Sekolah per Ruang Belajar Guru per Sekolah, Murid per Guru di Sekolah Menengah Kejuruan Menurut Status Sekolah, Tahun 2020.....	90
4.21 Hasil UN SMU dan MA 2020.....	91
4.22 Hasil UN Sekolah Kejuruan.....	92
4.23 Banyaknya Murid di Sekolah Menengah Umum Negeri Menurut Kelas dan Jenis Kelamin, Tahun 2020 .....	93
4.24 Banyaknya Murid di Sekolah Menengah Umum Swasta Menurut Kelas dan Jenis Kelamin, Tahun 2020 .....	94
4.25 Rata-rata murid per sekolah, Ruang Belajar, Guru per sekolah di	

	Halaman Page
	95
4.26 Sekolah Menengah Umum menurut Status Sekolah, Tahun 2020 .....	95
4.26 Pemanfaatan Pelayanan Kesehatan Menurut Status Bayar per Bulan, Tahun 2020 .....	96
4.27 Jumlah Fasilitas Kesehatan .....	97
4.28 Jumlah Tenaga Kesehatan.....	98
4.29 Fasilitas Kesehatan Menurut Desa dan Jenisnya Tahun 2020 .....	99
4.30 Petugas Kesehatan Yang Tinggal/Menetap Menurut Desa Dan Profesinya Tahun 2020 .....	100
4.31 Jumlah Pasangan Usia Subur yang menjadi Peserta KB Aktif Menurut Alat Kontrasepsi per Desa Tahun, 2020 .....	101
4.32 Realisasi Pencapaian Akseptor KB Baru Menurut Alat Kontrasepsi per Desa Tahun, 2020 .....	103
4.33 Realisasi Pencapaian Akseptor KB Lestari Aktif Menurut Alat Kontrasepsi per Desa Tahun, 2020.....	104
4.34 Jumlah Pasangan Usia Subur dan Wanita Usia Subur per Desa di Kecamatan Suruh, 2020.....	105
4.35 Jumlah Pondok Pesantren dan Madrasah Diniyah, 2020.....	<b>106</b>
4.36 Jumlah Taman Pendidikan Al Quran, Santri dan Ustad Tahun 2020..	107
4.37 Tanah Wakaf Per Desa (Ha) Tahun 2020 .....	108
4.38 Jumlah Tempat Peribadatan Tahun 2020 .....	109
4.39 Pemeluk Agama Menurut Desa dan Agama Tahun 2020 .....	110
4.40 Organisasi Kesenian Menurut Desa dan Jenisnya Tahun 2020.....	111
4.41 Perkumpulan Olah Raga Menurut Desa dan Jenisnya Tahun 2020 ...	112
4.42 Jumlah Penyandang Cacat Menurut Jenisnya Tahun 2020.....	113
4.43 Gangguan Kriminalitas Menurut Jenisnya Tahun 2020.....	114
4.44 Gangguan Kecelakaan Lalu Lintas Tahun 2020 .....	115
4.45 Kejadian Bencana Alam Tahun 2020 .....	116
4.46 Usia Nikah Berdasarkan Umur Istri Tahun 2020 .....	117
4.47 Pelanggaran Penegakan Perda Tahun 2020 .....	118
4.48 Pelanggaran Penegakan Perda Tahun 2020 .....	119
4.49 Jumlah Kasus 10 Penyakit Terbanyak Menurut Puskesmas di Kecamatan Suruh, 2020.....	120
4.50 Jumlah MCK Umum Desa/Kelurahan di Kecamatan Suruh, 2020 .....	121
<b>5. PERTANIAN, KEHUTANAN, PETERNAKAN, DAN PERIKANAN/AGRICULTURE, FORESTRY, LIVESTOCK, AND FISHERY .....</b>	<b>122</b>
5.1 Luas Tanah Menurut Penggunaan (Ha) Tahun 2020 .....	126
5.2 Luas Sawah Menurut Jenis Pengairan (Ha) Tahun 2020 .....	127



	Halaman
	<i>Page</i>
5.3	Luas Tanah Kering Menurut Penggunaannya (Ha) Tahun 2020 ..... 129
5.4	Luas Panen Tanaman Bahan Makanan (Ha) Tahun 2020 ..... 131
5.5	Produksi Tanaman Bahan Makanan Per Ha (Kwintal) ..... 132
5.6	Produksi Sayuran (Kwintal)..... 134
5.7	Produksi Buah-buahan (Kwintal)..... 135
5.8	Produksi Tanaman Biofarmaka..... 136
5.9	Populasi Ternak per Desa 2020 ..... 137
5.10	Populasi Unggas dan Aneka Ternak per Desa 2020 ..... 139
5.11	Sarana Produksi dan Pengairan ..... 140
5.12	Perkumpulan Petani Tahun 2020 ..... 141
5.13	Alat-alat Pertanian Yang Masih Dapat Digunakan ..... 142
5.14	Luas Areal Perkebunan Menurut Jenis Tanaman (Ha) ..... <b>143</b>
5.15	Luas Hutan Menurut Fungsi Hutan Dan Reboisasi (Ha) ..... <b>144</b>
5.16	Luas Panen, Produktivitas Dan Produksi Per Sub Round Tanaman Padi Kecamatan Suruh Tahun 2020..... 145
5.17	Luas Panen, Produktivitas Dan Produksi Per Sub Round Tanaman Padi Sawah Kecamatan Suruh Tahun 2020 ..... <b>146</b>
5.18	Luas Panen, Produktivitas Dan Produksi Per Sub Round Tanaman Padi Ladang Kecamatan Suruh Tahun 2020..... 147
5.19	Luas Panen, Produktivitas Dan Produksi Per Sub Round Tanaman Palawija (Jagung) Kecamatan Suruh Tahun 2020..... <b>148</b>
5.20	Luas Panen, Produktivitas Dan Produksi Per Sub Round Tanaman Palawija (Ubi Kayu) Kecamatan Suruh Tahun 2020 ..... <b>149</b>
5.21	Luas Panen, Produktivitas Dan Produksi Per Sub Round Tanaman Palawija (Kedelai) Kecamatan Suruh Tahun 2020..... <b>150</b>
5.22	Luas Panen, Produktivitas Dan Produksi Per Sub Round Tanaman Palawija (Kacang Tanah) Kecamatan Suruh Tahun 2020 ..... <b>151</b>
5.23	Luas Panen, Produktivitas Dan Produksi Per Sub Round Tanaman Palawija (Kacang Hijau) Kecamatan Suruh Tahun 2020..... <b>152</b>
5.24	Jumlah Produksi Hasil Perhutani Tahun 2020 ..... <b>153</b>
<b>6.</b>	<b>INDUSTRI, PERTAMBANGAN, DAN ENERGI/INDUSTRY, MINING, AND ENERGY ..... 154</b>
6.1	Banyaknya Pasar Tradisional dan Pasar Modern di 2020 ..... 158
6.2	Rata-rata Harga yang Dibayar Petani Tahun 2020..... 159
6.3	Penerimaan Dari Pajak Bumi Dan Bangunan 2020 ..... 160
6.4	Anggaran Keuangan Pemerintah Desa 2020 (Ribuan Rupiah)..... 161



## DAFTAR GAMBAR/LIST OF FIGURES

	Halaman Page
1.1 Jumlah Curah Hujan Setahun Menurut Bulan di Kabupaten Trenggalek (mm), 2020 .....	3
1.2 Luas Total Area menurut Kecamatan di Kabupaten Trenggalek (km <sup>2</sup> ), 2020 .....	4
2.1 Jumlah Desa/Kelurahan menurut Kecamatan di Kabupaten Trenggalek, 2020 .....	<b>23</b>
2.2 Jumlah Pegawai Negeri Sipil menurut Jabatan di Kabupaten Trenggalek, 2020 .....	<b>24</b>
3.1 Jumlah Penduduk Menurut Kecamatan di Kabupaten Trenggalek, 2020 .....	47
3.2 Jumlah Pencari Kerja Terdaftar Menurut Kecamatan, 2020 .....	48
4.1 Jumlah Sekolah Menengah Pertama (SMP) menurut Kecamatan di Kabupaten Trenggalek, 2020 .....	69
4.2 Jumlah Tenaga Kesehatan menurut Kecamatan di Kabupaten Trenggalek, 2020 .....	<b>70</b>
5.1 Luas Panen Sayuran dan buah-buahan semusim di Kabupaten Trenggalek, 2019-2020 .....	124
5.2 Produksi Tanaman Sayuran dan buah-buahan semusim di Kabupaten Trenggalek, 2019-2020 .....	125
6.1 Jumlah Pelanggan Listrik menurut Kecamatan di Kabupaten Trenggalek, 2019-2020 .....	<b>156</b>
6.2 Jumlah Pelanggan Air Bersih di Kabupaten Trenggalek, ..... 2015-2020 .....	157



01

GEOGRAFI DAN IKLIM

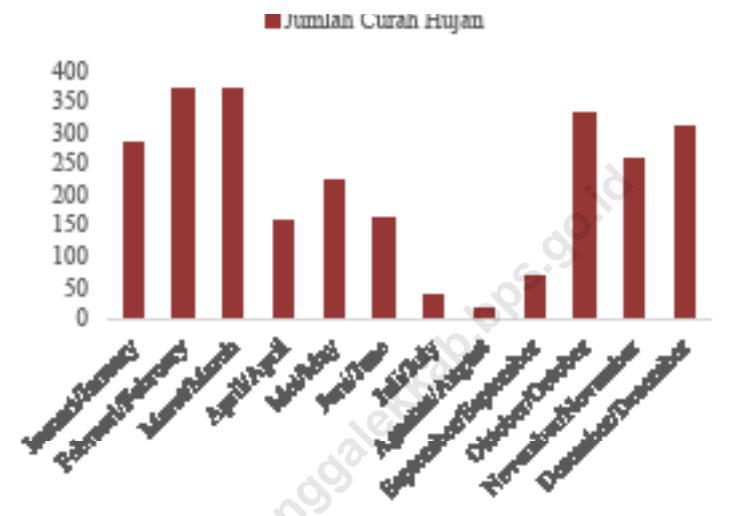
<https://trenggalekkab.bps.go.id>



<https://trenggalekkab.bps.go.id>

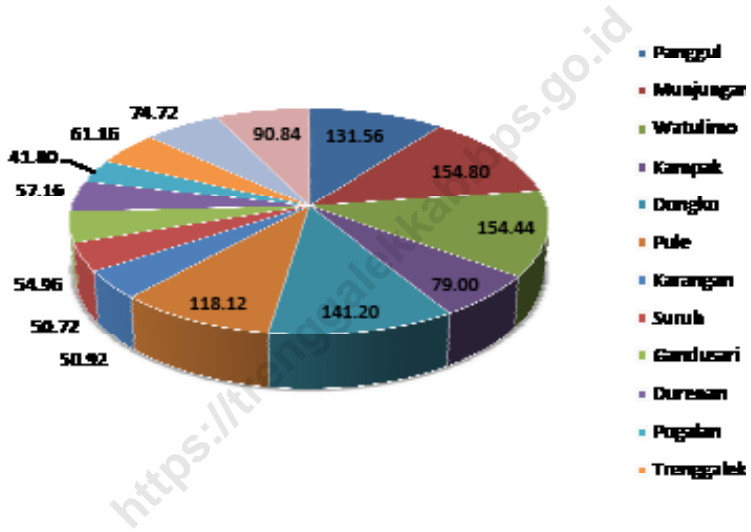
Gambar 1.1

### Jumlah Curah Hujan Setahun Menurut Bulan di Kabupaten Trenggalek (mm), 2020



Sumber/Source: Dinas Pekerjaan Umum & Penataan Ruang Kabupaten Trenggalek

**Gambar 1.2** Luas Total Area menurut Kecamatan di Kabupaten Trenggalek (km<sup>2</sup>), 2020



Sumber/Source: Badan Pertanahan Nasional Kabupaten Trenggalek



**Tabel 1.1** Letak Geografis

No	Uraian	Diantara
(1)	(2)	(3)
1	Bujur Timur	111,6377 BT
2	Lintang Selatan	08,0963 LU/LS
3	Ketinggian dari Permukaan Laut (dpl)	147

Sumber: KSK Kecamatan Suruh

**Tabel 1.2** Batas Kecamatan

No	Bagian	Perbatasan Dengan
(1)	(2)	(3)
1	Utara	Kecamatan Tugu
2	Timur laut	Kecamatan Karang
3	Timur	Kecamatan Karang
4	Tenggara	Kecamatan Kampak
5	Selatan	Kecamatan Dongko
6	Barat daya	Kecamatan Dongko
7	Barat	Kecamatan Pule
8	Barat laut	Kecamatan Pule

Sumber: KSK Kecamatan Suruh

**Tabel 1.3 Letak Astronomis dan Topografi Desa**

No	Desa	Letak Astronomis	Topografi
(1)	(2)	(3)	(4)
1	Ngrandu	08,1374 LS - 111,6108 BT	Lereng/Puncak
2	Puru	08,1263 LS - 111,5968 BT	Lereng/Puncak
3	Wonokerto	08,1219 LS - 111,6015 BT	Lereng/Puncak
4	Nglebo	08,1150 LS - 111,6024 BT	Lereng/Puncak
5	Gamping	08,0885 LS - 111,6037 BT	Lereng/Puncak
6	Suruh	08,0974 LS - 111,6325 BT	Dataran
7	Mlinjon	08,1139 LS - 111,6522 BT	Dataran

Sumber: Monografi desa

**Tabel 1.4** Jarak dari Kantor Desa ke Kantor Kec/Kab ke Kantor Kabupaten yang Membawahi

No	Desa	Kantor Kecamatan (km)	Kantor Kabupaten (km)
(1)	(2)	(3)	(4)
1	Ngrandu	8	21
2	Puru	9	22
3	Wonokerto	7	20
4	Nglebo	7	20
5	Gamping	8	21
6	Suruh	2	15
7	Mlinjon	4	13

Sumber: Monografi desa

**Tabel 1.5** Nama Sungai dan Nama Gunung / Bukit

No	Desa	Nama Sungai	Nama Gunung/Bukit
(1)	(2)	(3)	(4)
1	Ngrandu	Sungai Mlinjon	
2	Puru	Sungai Mlinjon	
3	Wonokerto	Sungai Jati	
4	Nglebo	Sungai Jati	Gunung Linggo
5	Gamping	Sungai Ngepeh	Gunung Abi Manyu
6	Suruh	Sungai Jati	
7	Mlinjon	Sungai Mlinjon	

Sumber: Monografi desa

**Tabel 1.6** Bahan Tambang /Galian

No	Jenis Tambang	Lokasi
(1)	(2)	(3)
1	Andesit	Ds.Mlinjon, Ds. Ngerandu, Ds. Puru
2	Emas	Ds. Nglebo
3	Tanah Bentonit	Ds. Suruh, Ds. Puru
4	Tanah Feldspar	Ds. Mlinjon

Sumber: Dinas Linduptamben

**Tabel 1.7 Keadaan Geologi Kecamatan**

No	Jenis Tanah	Presentase (%)
(1)	(2)	(3)
1.	Litosol	-
2.	Komplek Litosol Mediteran dan Rensime	-
3.	Aluvial Kelabu	-
4.	Komplek Litosol Coklat Kemerahan dan Litosol	-

Sumber: Dinas Linduptamben

**Tabel 1.8** Jenis Tanah Menurut Bagian

No	Bagian	Jenis Tanah
(1)	(2)	(3)
1	Utara	Litosol Coklat
2	Timur	Aluvial
3	Selatan	Aluvial
4	Barat	Mediteran

Sumber: Dinas Linduptamben



**Tabel 1.9 Luas Lahan Berdasarkan Jenis Penggunaan (Ha)**

No	Penggunaan	2016	2017	2018	2019	2020
(1)	(2)					
1	Tanah Sawah	398	398		268	268
	- Irigasi Teknis	94	94		47	42
	- Irigasi 1/2Teknis	160	160		79	79
	- Irigasi Sederhana				27	27
	- Irigasi Desa / Non PU	100	100		33	38
	-Tadah Hujan	44	44		82	82
2	Lahan Kering	4276	4357		4511	4511
	- Pekarangan	317	456		521	521
	- Tegal/ Kebun	1954	1498		1498	1498
	- Hutan Rakyat		398		353	353
	- Hutan Negara	2005	2005		2005	2005
	- Bangunan dan halaman sekitar				134	134

Lanjutan Tabel 1.9

No	Penggunaan	2016	2017	2018	2019	2020
(1)	(2)					
3	Lahan Lainnya	0	118		293	293
	- Tambak				-	-
	- Perkebunan				175	175
	- Lainnya	0	118		118	118
	Jumlah	4,674	4,873		5,072	5,072

Sumber: Mantri Tani Kec. Suruh

**Tabel 1.10** Jumlah Hari Hujan dan Curah Hujan 2020

No	Desa	Hari Hujan	Curah Hujan	Hujan Maksimum	Rata-rata Curah Hujan (kol 4/kol3)
(1)	(2)	(3)	(4)	(5)	(6)
1.	Januari	11	192	78	17
2.	Pebruari	14	197	35	14
3.	Maret	15	307	83	20
4.	April	6	110	44	18
5.	Mei	9	140	47	16
6.	Juni	4	148	84	37
7.	Juli	4	13	4	3
8.	Agustus	3	16	8	5
9.	September	7	42	25	6
10.	Oktober	14	235	97	17
11.	Nopember	11	178	32	16
12.	Desember	18	209	47	12

Sumber: Mantri Pengairan Kec. Suruh

**Tabel 1.11** Ketinggian dari Permukaan Laut per Desa

No	Desa	Ketinggian (m)
(1)	(2)	(3)
1	Ngrandu	463
2	Puru	656
3	Wonokerto	504
4	Nglebo	452
5	Gamping	502
6	Suruh	155
7	Mlinjon	153

Sumber: Mantri Pengairan  
 Keterangan: Diukur dari kantor Pemerintahan setempat (Balai Desa)

**Tabel 1.12 Rata-rata Kedalaman Sumber Air Tanah (Sumur) per desa**

No	Desa	Kedalaman (m)
(1)	(2)	(3)
1	Ngrandu	10
2	Puru	8
3	Wonokerto	12
4	Nglebo	10
5	Gamping	7
6	Suruh	10
7	Mlinjon	4

Sumber: Mantri Pengairan  
 Keterangan: Diukur dari kantor Pemerintahan setempat (Balai Desa)

**Tabel 1.13** Banyaknya Sumber Air Menurut Penggunaan 2020

No	Desa	Irigasi	Irigasi dan Air Minum	Jumlah
(1)	(2)	(3)	(4)	(5)
1	Ngrandu	6	2	6
2	Puru	3	1	3
3	Wonokerto	-	-	-
4	Nglebo	3	1	3
5	Gamping	7	1	7
6	Suruh	9	1	9
7	Mlinjon	10	2	10
Jumlah		38	8	38

Sumber: Mantri Pengairan Kec. Suruh

**Tabel 1.14 Banyaknya Sumber Air Menurut Penggunaan 2020**

No	Desa	Luas (km <sup>2</sup> )	Persentase
(1)	(2)	(3)	(4)
1	Ngrandu	5.51	11
2	Puru	3.56	7
3	Wonokerto	3.2	6
4	Nglebo	7.31	14
5	Gamping	11.34	22
6	Suruh	8.52	16
7	Mlinjon	12.36	24
Jumlah		51.8	100

Sumber:

**Tabel 1.15 Kemiringan Tanah Menurut Desa di Kecamatan Suruh, 2020**

No	Desa	Kemiringan Tanah (Hektar) Jumlah Luas				Jumlah Luas (hektar)
		0 - 2 %	2 - 15 %	15 - 40 %	> 40 %	
(1)	(2)	(3)	(4)	(5)	(6)	(7)
1	Ngrandu	-	-	551	-	551
2	Puru	-	-	356	-	356
3	Wonokerto	-	80	240	-	320
4	Nglebo	-	-	731	-	731
5	Gamping	-	454	680	-	1134
6	Suruh	170	682	-	-	852
7	Mlinjon	618	-	618	-	1236
Jumlah						5180

Sumber:



02

PEMERINTAHAN

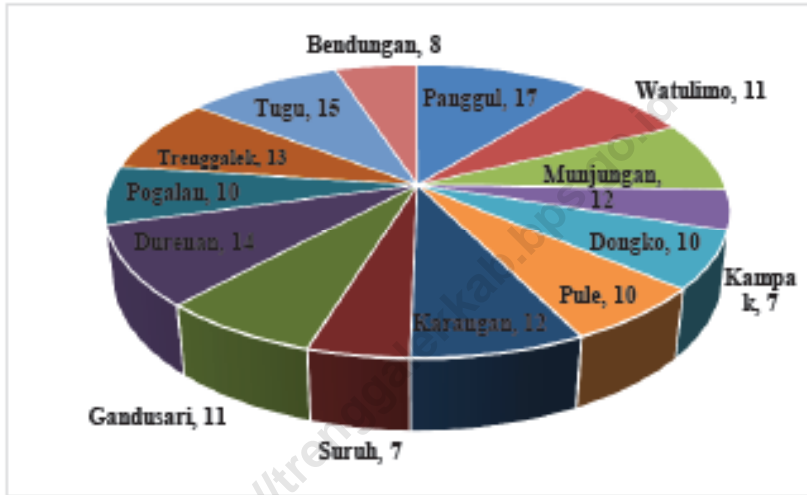
<https://trenggalekkab.bps.go.id>





**Gambar** 2.1  
**Figures**

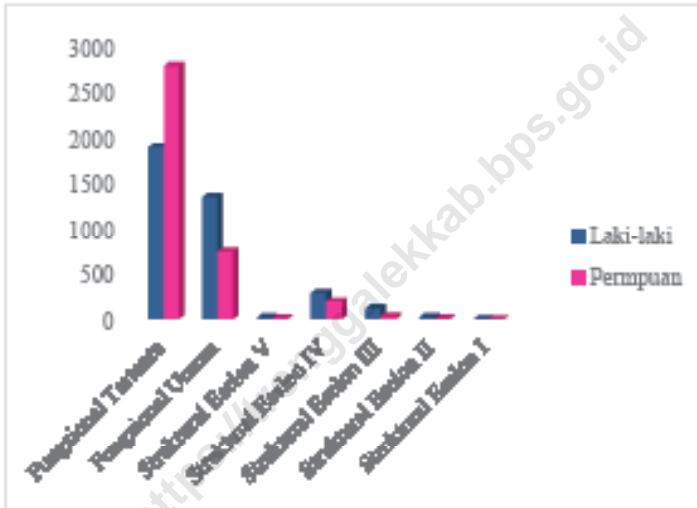
**Jumlah Desa/Kelurahan menurut Kecamatan di Kabupaten Trenggalek, 2020**



Sumber/Source : Peraturan Kepala Badan Pusat Statistik Nomor 29 Tahun 2018 Tanggal 15 Januari 2018 tentang Perubahan Atas Peraturan Kepala Badan Pusat Statistik Nomor 55 Tahun 2017 tentang Kode dan Nama Wilayah Kerja Statistik Tahun 2017  
*Chief Statistician Regulation Number 29/2018, January 15 2018, as a revision of Chief Statistician Regulation Number 55 of 2017 on Code and Name of Regional Level of Data Collection*

**Gambar** 2.2  
**Figures**

**Jumlah Pegawai Negeri Sipil menurut Jabatan di Kabupaten Trenggalek, 2020**



Sumber/Source: Badan Kepegawaian, Pendidikan dan Pelatihan Daerah Kabupaten Trenggalek/ *Regional Personnel Affairs, Education and Training Agency of Trenggalek Regency*

**Tabel 2.1** Jumlah Dusun, Rukun Warga, dan Rukun Tetangga, 2020

No	Desa	Dusun	Rukun Warga (RW)	Rukun Tetangga (RT)
(1)	(2)	(3)	(4)	(5)
1	Ngrandu	4	5	23
2	Puru	3	5	20
3	Wonokerto	3	3	15
4	Nglebo	4	4	18
5	Gamping	4	4	28
6	Suruh	4	11	31
7	Mlinjon	5	9	54
<b>Jumlah</b>		<b>27</b>	<b>41</b>	<b>189</b>

Sumber/Source: Desa

**Tabel 2.2** Jumlah Perangkat Desa, 2020

No	Desa	Jumlah Perangkat
(1)	(2)	(3)
1	Ngrandu	12
2	Puru	10
3	Wonokerto	10
4	Nglebo	14
5	Gamping	11
6	Suruh	13
7	Mlinjon	12
<b>Jumlah</b>		<b>82</b>

Sumber : Desa

**Tabel 2.3**                    **Banyaknya Perangkat Desa Menurut Jabatan per Desa Tahun 2020**

No	Desa	Kepala Desa	Sekdes	Kasun
(1)	(2)	(3)	(4)	(5)
1	Ngrandu	1	1	4
2	Puru	1	1	3
3	Wonokerto	1	1	3
4	Nglebo	1	1	4
5	Gamping	1	1	4
6	Suruh	1	1	4
7	Mlinjon	1	1	5
<b>Jumlah</b>		<b>7</b>	<b>7</b>	<b>27</b>

Sumber/Source: Desa

Lanjutan Tabel 2.3

No	Desa	Kepala Seksi / Urusan					
		Pemerintahan	Pemberdayaan Masyarakat	Keuangan	Kesra	Umum	Pembangunan
(1)	(2)	(3)	(4)	(5)	(6)	(7)	(8)
1	Ngrandu	1	1	1	1	1	1
2	Puru	1	1	1	1	1	-
3	Wonokerto	1	1	1	1	1	-
4	Nglebo	1	1	1	1	1	1
5	Gamping	1	1	1	1	1	-
6	Suruh	1	1	1	1	1	1
7	Mlinjon	1	1	1	1	1	1
<b>Jumlah</b>		<b>7</b>	<b>7</b>	<b>7</b>	<b>7</b>	<b>7</b>	<b>4</b>

Sumber/Source: Desa



**Tabel 2.4 Luas Bengkok Pamong/Perangkat Desa Menurut Desa dan Jenis Tanah, Tahun 2020**

No	Desa	Luas Bengkok (ha)		Jumlah
		Tanah Sawah	Tanah Kering	
(1)	(2)	(3)	(4)	(5)
1	Ngrandu	126150		126150
2	Puru	75000		75000
3	Wonokerto	31154		31154
4	Nglebo	93400		93400
5	Gamping	440000		440000
6	Suruh	146270		146270
7	Mlinjon	190000		190000
<b>Jumlah</b>		<b>1,101,974</b>	<b>0</b>	<b>1,101,974</b>

Sumber : Desa

**Tabel 2.5** Potensi Rakyat Terlatih Menurut Latihan Dasar 2020

No	Desa	Linmas	Kamra	Wanra	Jumlah
(1)	(2)	(3)	(4)	(5)	(6)
1	Ngrandu	8	-	-	8
2	Puru	8	-	-	8
3	Wonokerto	8	-	-	8
4	Nglebo	8	-	-	8
5	Gamping	8	-	-	8
6	Suruh	8	-	-	8
7	Mlinjon	8	-	-	8
<b>Jumlah</b>		<b>56</b>	<b>-</b>	<b>-</b>	<b>56</b>

Sumber : Kantor Kec. Suruh Bagian Kamtib

**Tabel 2.6 Potensi Linmas per Desa Menurut Pendidikan, 2020**

No	Desa	Potensi Linmas	Pendidikan		Lat. Dasar	Belum Terlatih
			Lat. Penang. Bencana	Suskalak		
(1)	(2)	(3)	(4)	(5)	(6)	(7)
1	Ngrandu	23	-	-	4	19
2	Puru	31	-	-	4	27
3	Wonokerto	31	-	-	4	27
4	Nglebo	26	-	-	4	22
5	Gamping	32	-	-	4	28
6	Suruh	25	-	-	4	21
7	Mlinjon	30	-	-	4	26
<b>Jumlah</b>		<b>198</b>	<b>0</b>	<b>0</b>	<b>28</b>	<b>170</b>

Sumber : Kantor Kec. Suruh Bagian Kamtib

**Tabel 2.7 Jumlah Suara Yang Sah Pemilu Legislatif 2020 Anggota DPRD, Dirinci Menurut Parpol dan Desa**

No	Desa	NASDEM	PKB	PKS	PDI P	GOLKAR	GERINDRA
(1)	(2)	(3)	(4)	(5)	(6)	(7)	(8)
1	Ngrandu	104	155	79	191	914	79
2	Puru	51	110	56	204	933	52
3	Wonokerto	45	77	34	204	537	10
4	Nglebo	36	122	53	153	1.465	25
5	Gamping	117	437	56	442	740	105
6	Suruh	321	125	192	278	1.317	220
7	Mlinjon	344	1.229	207	1.086	1.279	125
<b>Jumlah</b>		1,018	2,255	677	2,558	7,185	616

Sumber : PPK Kec. Suruh

Lanjutan Tabel 2.7

No	Desa	DEMOKRAT	PAN	PPP	HANURA	PBB	PKPI
(1)	(2)	(9)	(10)	(11)	(12)	(13)	(14)
1	Ngrandu	33	2	1	0	0	0
2	Puru	21	24	3	1	0	0
3	Wonokerto	29	13	1	7	0	0
4	Nglebo	229	15	0	0	0	0
5	Gamping	659	143	3	2	1	0
6	Suruh	92	327	12	7	3	0
7	Mlinjon	42	137	19	32	1	2
<b>Jumlah</b>		1,105	66	39	49	5	2

Sumber : PPK Kec. Suruh

**Tabel 2.8** Jumlah Suara yang Sah Pilpres dan Wapres 2020

No	Desa	(01) Ir. H Joko Widodo - Prof. Dr. (HC) KH. Ma'ruf Amin	(02) H. Prabowo Subianto - H. Sandiaga Salahudin Uno
(1)	(2)	(3)	(4)
1	Ngrandu	1367	232
2	Puru	1338	180
3	Wonokerto	755	222
4	Nglebo	1801	351
5	Gamping	2280	548
6	Suruh	1841	1,219
7	Mlinjon	3917	734
<b>Jumlah</b>		<b>13,299</b>	<b>3,486</b>

Sumber : PPK Kec. Suruh

**Tabel 2.9 Jumlah Perolehan Suara Pasangan Calon dalam Pilbub dan Wabub Trenggalek tahun 2020**

No	Desa	Ir. Alfian Rianto Fanani S ST. M.MT	Zaenal Moch Nur Arifin Syah Muhamad Natanegara
(1)	(2)	(3)	(4)
1	Ngrandu	165	1,030
2	Puru	129	927
3	Wonokerto	141	581
4	Nglebo	364	1,416
5	Gamping	494	1855
6	Suruh	401	2,196
7	Mlinjon	863	2,414
<b>Jumlah</b>		<b>2,557</b>	<b>10,419</b>

Sumber : KPU Kabupaten Trenggalek

**Tabel 2.10 Jumlah Suara Pemilu Legislatif 2020, Dirinci Menurut Partai**

No	Nama Partai	D P R. RI	DPRD. I	DPRD. II
(1)	(2)	(3)	(4)	(5)
1	NASDEM	857	782	1,018
2	PKB	2,698	4,8	2,255
3	PKS	402	401	677
4	PDI PERJUANGAN	3,761	2,312	2,558
5	GOLKAR	2,38	2,22	7,185
6	GERINDRA	1,045	1,145	616
7	DEMOKRAT	1,828	792	1,105
8	PAN	277	400	661
9	PPP	87	53	39
10	HANURA	11	11	49
11	PBB	12	11	5
12	PKPI	10	9	2
13	GARUDA	22	41	12
14	BERKARYA	232	209	79
15	PERINDO	313	167	72
16	PSI	43	48	26
<b>Jumlah</b>		<b>13,978</b>	<b>13,401</b>	<b>16,359</b>

Sumber : PPK Kec. Suruh



**Tabel 2.11** Jumlah Pemilih Terdaftar dan Suara Yang Masuk Pemilu Bupati dan Wakil Bupati Kabupaten Trenggalek 2020 Menurut Desa

No	Desa	Pemilih Terdaftar	Jumlah Suara Yang Masuk	Persentase	Jumlah TPS
(1)	(2)	(3)	(4)	(5)	(6)
1	Ngrandu	1966	1,241	63	5
2	Puru	1,916	1110	58	5
3	Wonokerto	1,249	765	61	3
4	Nglebo	2,650	1,831	69	6
5	Gamping	3,533	2449	69	9
6	Suruh	3,834	2,699	70	9
7	Mlinjon	6,083	3,396	56	15
<b>Jumlah</b>		21,231	13,491		52

Sumber : PPK Kec. Suruh

**Tabel 2.12** Jumlah Pemilih Terdaftar dan Suara Yang Masuk Pemilu Gubernur dan Wakil Gubernur Tahun 2018 Dirinci Menurut Desa

No	Desa	Pemilih Terdaftar	Jumlah Suara Yang Masuk	Persentase	Jumlah TPS
(1)	(2)	(3)	(4)	(5)	(6)
1	Ngrandu	1,976	1,401	70.90	4
2	Puru	1,892	1,206	63.74	4
3	Wonokerto	1,210	793	65.54	3
4	Nglebo	2,617	1,742	66.56	4
5	Gamping	3,552	2,553	71.88	7
6	Suruh	3,779	2,679	70.89	8
7	Mlinjon	5,979	3,840	64.22	13
<b>Jumlah</b>		21,005	14,214		43

Sumber : KPU Kab. Trenggalek

**Tabel 2.13** Jumlah Pemilih Terdaftar dan Suara Yang Masuk Pemilu Presiden Tahun 2019 Dirinci Menurut Desa

No	Desa	Pemilih Terdaftar	Jumlah Suara Yang Masuk	Persentase	Jumlah TPS
(1)	(2)	(3)	(4)	(5)	(6)
1	Ngrandu	1,979	1,629	82.31430015	9
2	Puru	1895	1561	82.37467018	9
3	Wonokerto	1,218	1,016	83.41543514	6
4	Nglebo	2,641	2,211	83.71828853	12
5	Gamping	3582	2882	80.45784478	15
6	Suruh	3,830	3,117	81.38381201	17
7	Mlinjon	6,025	4,793	79.55186722	31
<b>Jumlah</b>		<b>21,170</b>	<b>17,209</b>		<b>99</b>

Sumber : KPU Kab. Trenggalek

**Tabel 2.14** Jumlah Pemilih Terdaftar dan Suara Yang Masuk Pemilu Legislatif 2021 Anggota DPRD Kabupaten Trenggalek Dirinci Menurut Desa

No	Desa	Pemilih Terdaftar	Jumlah Suara Yang Masuk	Persentase	Jumlah TPS
(1)	(2)	(3)	(4)	(5)	(6)
1	Ngrandu	1,979	1,629	82.31	9
2	Puru	1,892	1,558	82.35	9
3	Wonokerto	1,218	1,015	83.33	6
4	Nglebo	2,641	2,211	83.72	12
5	Gamping	3,582	2,880	80.40	15
6	Suruh	3,830	3,117	81.38	17
7	Mlinjon	6,021	4,787	79.51	31
<b>Jumlah</b>		21,163	17,197		99

Sumber : PPK Kec. Suruh

**Tabel 2.15 Jumlah Pengurus Lembaga Kemasyarakatan Desa/ Kelurahan (LPMD/LPMK) Menurut Kelurahan di Kecamatan Suruh, 2020**

No	Desa	Pengurus
(1)	(2)	(3)
1	Ngrandu	4
2	Puru	10
3	Wonokerto	13
4	Nglebo	3
5	Gamping	7
6	Suruh	14
7	Mlinjon	5
<b>Jumlah</b>		<b>56</b>

Sumber :

**Tabel 2.16** Jumlah Anggota Badan Permusyawaratan Desa (BPD) Menurut Desa di Kecamatan Suruh, 2020

No	Desa	Anggota
(1)	(2)	(3)
1	Ngrandu	7
2	Puru	7
3	Wonokerto	5
4	Nglebo	9
5	Gamping	9
6	Suruh	9
7	Mlinjon	9
<b>Jumlah</b>		<b>55</b>

Sumber :

**Tabel 2.17** Jumlah Pengurus PKK Menurut Desa di Kecamatan Suruh, 2020

No	Desa	Pengurus
(1)	(2)	(3)
1	Ngrandu	22
2	Puru	16
3	Wonokerto	15
4	Nglebo	7
5	Gamping	21
6	Suruh	23
7	Mlinjon	16
<b>Jumlah</b>		<b>120</b>


Sumber :





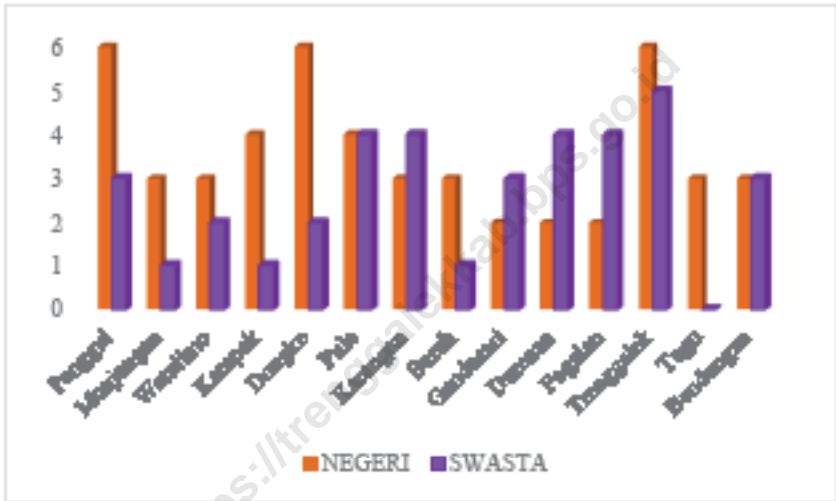
# 04

## SOSIAL DAN KESEJAHTERAAN RAKYAT



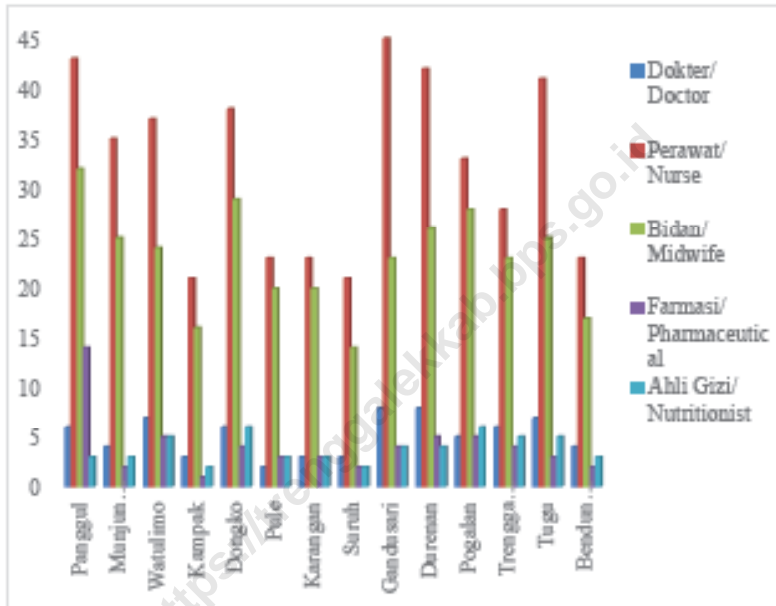


**Gambar 4.1** Jumlah Sekolah Menengah Pertama (SMP) menurut Kecamatan di Kabupaten Trenggalek, 2020



Sumber : Kementerian Pendidikan dan Kebudayaan, Data Semester Ganji

**Gambar 4.2** Jumlah Tenaga Kesehatan menurut Kecamatan di Kabupaten Trenggalek, 2020



Sumber : Dinas Kesehatan Kabupaten Kabupaten Trenggalek

**Tabel 4.1** Jumlah Sekolah, Kelas, Murid, dan Guru Taman Kanak-kanak Tahun 2020

No.	Desa	Sekolah	Ruang Belajar	Murid	Guru
(1)	(2)	(3)	(4)	(5)	(6)
1	Ngrandu	2	2	31	4
2	Puru	2	3	34	5
3	Wonokerto	1	1	15	2
4	Nglebo	2	2	38	4
5	Gamping	3	5	71	6
6	Suruh	3	5	86	8
7	Mlinjon	6	8	155	14
<b>Jumlah</b>		<b>19</b>	<b>26</b>	<b>430</b>	<b>43</b>

Sumber: UDP Kecamatan Suruh

**Tabel 4.2** Jumlah Sekolah, Kelas, Murid, dan Guru Sekolah Dasar Tahun 2020

No.	Desa	Sekolah	Ruang Belajar	Murid	Guru
(1)	(2)	(3)	(4)	(5)	(6)
Sekolah Dasar					
1	Ngrandu	2	12	187	16
2	Puru	2	12	145	15
3	Wonokerto	1	6	86	8
4	Ngebo	2	12	223	15
5	Gamping	3	18	277	23
6	Suruh	3	19	291	26
7	Mlinjon	6	36	490	48
<b>Jumlah</b>		<b>19</b>	<b>115</b>	<b>1699</b>	<b>151</b>
Madrasah ibtidaiyah					
1	Ngrandu	-	-	-	-
2	Puru	-	-	-	-
3	Wonokerto	-	-	-	-
4	Nglebo	-	-	-	-
5	Gamping	1	6	85	10
6	Suruh	1	6	72	10
7	Mlinjon	1	6	109	10
<b>Jumlah</b>		<b>3</b>	<b>18</b>	<b>266</b>	<b>30</b>

Sumber: UDP Kecamatan Suruh

**Tabel 4.3** Jumlah Ruang Belajar Sekolah Dasar Menurut Status Tahun 2020

No.	Desa	Jumlah Sekolah	Ruang Belajar			Jumlah
			Asli	Pinjam	Sewa	
(1)	(2)	(3)	(4)	(5)	(6)	(7)
Sekolah Dasar						
1	Ngrandu	2	12	-	-	12
2	Puru	2	12	-	-	12
3	Wonokerto	1	6	-	-	6
4	Nglebo	2	12	-	-	12
5	Gamping	3	18	-	-	18
6	Suruh	3	19	-	-	19
7	Mlinjon	6	36	-	-	36
		19	115	0	0	115
Madrasah ibtidaiyah						
1	Ngrandu	-	-	-	-	-
2	Puru	-	-	-	-	-
3	Wonokerto	-	-	-	-	-
4	Nglebo	-	-	-	-	-
5	Gamping	6	6	-	-	6
6	Suruh	6	6	-	-	6
7	Mlinjon	6	6	-	-	6
<b>Jumlah</b>		<b>18</b>	<b>18</b>	<b>0</b>	<b>0</b>	<b>18</b>

Sumber: UDP Kecamatan Suruh

**Tabel 4.4** Banyaknya Murid Sekolah Dasar Menurut Jenis Kelamin Tahun 2020

No.	Desa	Jenis Kelamin		Jumlah
		Laki-Laki	Perempuan	
(1)	(2)	(3)	(4)	(5)
Sekolah Dasar				
1	Ngrandu	99	88	187
2	Puru	77	68	145
3	Wonokerto	41	45	86
4	Ngebo	123	100	223
5	Gamping	130	147	277
6	Suruh	148	143	291
7	Mlinjon	261	229	490
	Jumlah	879	820	1699
Madrasah ibtdaiyah				
1	Ngrandu	-	-	-
2	Puru	-	-	-
3	Wonokerto	-	-	-
4	Nglebo	-	-	-
5	Gamping	42	43	85
6	Suruh	37	35	72
7	Mlinjon	53	56	109
	Jumlah	132	134	266

Sumber: UDP Kecamatan Suruh



**Tabel 4.5 Rata-rata Murid per Sekolah, Murid per Ruang Belajar, Murid per Guru, dan Guru per Sekolah di Sekolah Dasar, Tahun 2020**

No	Desa	Murid per Sekolah	Murid per Ruang Belajar	Murid per Guru	Guru per Sekolah
(1)	(2)	(3)	(4)	(5)	(6)
Sekolah Dasar					
1	Ngrandu	187	16	12	16
2	Puru	145	12	10	15
3	Wonokerto	86	16	11	8
4	Ngebo	223	19	15	15
5	Gamping	277	15	12	23
6	Suruh	291	15	11	26
7	Mlinjon	490	13	10	48
	Jumlah	1699	106	81	151
Madrasah ibtidaiyah					
1	Ngrandu	-	-	-	-
2	Puru	-	-	-	-
3	Wonokerto	-	-	-	-
4	Nglebo	-	-	-	-
5	Gamping	85	14	8	10
6	Suruh	72	12	7	10
7	Mlinjon	109	18	6	10
	<b>Jumlah</b>	<b>266</b>	<b>44</b>	<b>21</b>	<b>30</b>

Sumber: UDP Kecamatan Suruh

**Tabel 4.6** Banyaknya Sekolah, Ruang Belajar, Murid, dan Guru SD/MI Menurut Status Tahun 2020

No	Status	Sekolah	Ruang Belajar	Murid	Guru
(1)	(2)	(3)	(4)	(5)	(6)
001.	Negeri	19	115	1,699	151
002.	Swasta	3	18	266	30
<b>Jumlah</b>		<b>22</b>	<b>133</b>	<b>1,965</b>	<b>181</b>

Sumber: UDP Kecamatan Suruh

**Tabel 4.7 Rata-rata Murid per Sekolah per Ruang Belajar Guru per Sekolah, Murid per Guru di SD/MI Menurut Status Sekolah, Tahun 2020**

No	Status	Murid per Sekolah	Murid per Ruang Belajar	Guru per Sekolah	Murid per Guru
(1)	(2)	(3)	(4)	(5)	(6)
001.	Negeri	90	15	8	11
002.	Swasta	89	15	10	9
<b>Jumlah</b>		<b>179</b>	<b>30</b>	<b>18</b>	<b>20</b>

Sumber: UDP Kecamatan Suruh

**Tabel 4.8** Banyaknya Murid SD Menurut Jenis Kelamin dan Status Sekolah, Tahun 2020

No	Status	SD	Banyaknya Murid		
			Laki-laki	Perempuan	Jumlah
(1)	(2)	(3)	(4)	(5)	(6)
001.	Negeri	19	879	820	1,699
002.	Swasta	3	132	134	266
<b>Jumlah</b>		<b>22</b>	<b>1,011</b>	<b>954</b>	<b>1,965</b>

Sumber: UDP Kecamatan Suruh

**Tabel 4.9** Banyaknya Murid Madrasah Ibtidaiyah Menurut Jenis Kelamin dan Status Sekolah Tahun 2020

No	Status	MI	Banyaknya Murid		
			Laki-laki	Perempuan	Jumlah
(1)	(2)	(3)	(4)	(5)	(6)
001.	Negeri	-	-	-	-
002.	Swasta	3	132	134	266
<b>Jumlah</b>		<b>3</b>	<b>132</b>	<b>134</b>	<b>266</b>

Sumber: UDP Kecamatan Suruh

**Tabel 4.10** Jumlah Peserta Ujian Nasional (UN) Sekolah Dasar Tahun 2020

No	Desa	Jumlah Peserta	Lulus	Tidak Lulus
(1)	(2)	(3)	(4)	(5)
1	Ngrandu	27	27	-
2	Puru	17	17	-
3	Wonokerto	9	9	-
4	Nglebo	35	35	-
5	Gamping	43	43	-
6	Suruh	36	36	-
7	Mlinjon	60	60	-
<b>Jumlah</b>		<b>227</b>	<b>227</b>	<b>0</b>

Sumber: UDP Kecamatan Suruh

**Tabel 4.11 Jumlah Sekolah Lanjutan Menurut Status Tahun 2020**

No	Status	SMP	SMA	
			Umum	Kejuruan
(1)	(2)	(3)	(4)	(5)
001.	Negeri	3	-	1
002.	Swasta	1	-	-
<b>Jumlah</b>		<b>4</b>	<b>0</b>	<b>1</b>

Sumber: SMP, MTs dan SMA di Kecamatan Suruh

**Tabel 4.12 Jumlah Guru di Sekolah Lanjutan Menurut Status Sekolah, Tahun 2020**

No	Status	SMP	SMA	
			Umum	Kejuruan
(1)	(2)	(3)	(4)	(5)
001.	Negeri	39	-	61
002.	Swasta	12	-	-
<b>Jumlah</b>		<b>51</b>	<b>0</b>	<b>61</b>

Sumber: SMP, MTs dan SMA di Kecamatan Suruh



**Tabel 4.13** Jumlah Ruang Belajar di Sekolah Lanjutan Menurut Status Sekolah, Tahun 2020

No	Status	SMP	SMA	
			Umum	Kejuruan
(1)	(2)	(3)	(4)	(5)
001.	Negeri	19	-	27
002.	Swasta	3	-	-
<b>Jumlah</b>		<b>22</b>	<b>0</b>	<b>27</b>

Sumber: SMP, MTs dan SMA di Kecamatan Suruh

**Tabel 4.14** Jumlah Murid SMP Negeri Menurut Kelas dan Jenis Kelamin, Tahun 2020

No	Kelas	Jumlah Kelas	Jenis Kelamin		
			Laki-laki	Perempuan	Jumlah
(1)	(2)	(3)	(4)	(5)	(6)
001.	Kelas 7	6	85	77	162
002.	Kelas 8	7	94	74	168
003.	Kelas 9	6	60	70	130
<b>Jumlah</b>		<b>19</b>	<b>239</b>	<b>221</b>	<b>460</b>

Sumber: SMP di Kecamatan Suruh

**Tabel 4.15** Jumlah Murid SMP Swasta Menurut Kelas dan Jenis Kelamin, Tahun 2020

No	Kelas	Jumlah Kelas	Jenis Kelamin		
			Laki-laki	Perempuan	Jumlah
(1)	(2)	(3)	(4)	(5)	(6)
001.	Kelas 7	1	11	3	14
002.	Kelas 8	1	9	2	11
003.	Kelas 9	1	4	1	5
<b>Jumlah</b>		<b>3</b>	<b>24</b>	<b>6</b>	<b>30</b>

Sumber: SMP, MTs di Kecamatan Suruh

**Tabel 4.16 Rata-rata Murid per Sekolah, Ruang Belajar, Guru, dan Rata-rata Guru per Sekolah di SMP, Tahun 2020**

No.	Status	Murid per Sekolah	Murid per Ruang	Murid per Guru	Guru per Sekolah
(1)	(2)	(3)	(4)	(5)	(6)
001.	Negeri	153	24	16	12
002.	Swasta	30	10	3	12
<b>Jumlah</b>		<b>183</b>	<b>34</b>	<b>19</b>	<b>24</b>

Sumber: SMP, MTs di Kecamatan Suruh

**Tabel 4.17** Jumlah Madrasah Menurut Tingkat Pendidikan dan Status Sekolah Tahun 2020

No.	Status	Ibtidaiyah	Tsanawiyah	Aliyah
(1)	(2)	(3)	(4)	(5)
001.	Negeri	-	-	-
002.	Swasta	3	-	-
<b>Jumlah</b>		<b>3</b>	<b>0</b>	<b>0</b>

Sumber: UDP/ MI/ MTs Kecamatan Suruh

**Tabel 4.18 Hasil UAS/UN SMP Negeri 2020**

Tahun	Murid Kelas IX	Peserta	Lulus	Tidak Lulus	Persentase Lulus %
(1)	(2)	(3)	(4)	(5)	(6)
2020	130	130	130	0	100
2019	132	132	132	0	100
2018	174	174	174	0	100
2017	176	176	176	0	100
2016	47	47	47	0	100
2015	42	42	42	0	100

Sumber: SMP di Kecamatan Suruh

**Tabel 4.19 Hasil UAS/UN SMP Swasta 2020**

Tahun	Murid Kelas IX	Peserta	Lulus	Tidak Lulus	Persentase Lulus %
(1)	(2)	(3)	(4)	(5)	(6)
2020	5	5	5	0	100
2019	5	5	5	0	100
2018	6	6	6	0	100
2017	8	8	6	0	100
2016	7	7	7	0	100
2015	8	8	8	0	100

Sumber: SMP di Kecamatan Suruh

**Tabel 4.20 Rata-rata Murid per Sekolah per Ruang Belajar Guru per Sekolah, Murid per Guru di Sekolah Menengah Kejuruan Menurut Status Sekolah, Tahun 2020**

No	Status	Murid per Sekolah	Murid per Ruang Belajar	Guru per Sekolah	Murid per Guru
(1)	(2)	(3)	(4)	(5)	(6)
001.	Negeri	804	30	61	14
002.	Swasta	-	-	-	-
<b>Jumlah</b>		<b>804</b>	<b>30</b>	<b>61</b>	<b>14</b>

Sumber: UDP Kecamatan Suruh



**Tabel 4.21 Hasil UN SMU dan MA 2020**

Tahun	Murid Kelas XII	Peserta	Lulus	Tidak Lulus	Persentase Lulus %
(1)	(2)	(3)	(4)	(5)	(6)
2020	-	-	-	-	-
2019	-	-	-	-	-
2018	-	-	-	-	-
2017	-	-	-	-	-
2016	-	-	-	-	-
2015	-	-	-	-	-
<b>Jumlah</b>		-	-	-	-

Sumber: SMK dan SMU di di Kecamatan Suruh

**Tabel 4.22 Hasil UN Sekolah Kejuruan**

Tahun	Murid Kelas XII	Peserta	Lulus	Tidak Lulus	Persentase Lulus %
(1)	(2)	(3)	(4)	(5)	(6)
2020	243	243	243	0	100
2019	232	232	232	0	100
2018	232	232	232	0	100
2017	232	232	232	0	100
2016	147	147	147	0	100
2015	149	149	149	0	100

Sumber: SMK dan SMU di di Kecamatan Suruh

**Tabel 4.23** Banyaknya Murid di Sekolah Menengah Umum Negeri Menurut Kelas dan Jenis Kelamin, Tahun 2020

No	Kelas	Jumlah Kelas	Jenis Kelamin		
			Laki-laki	Perempuan	Jumlah
(1)	(2)	(3)	(4)	(5)	(6)
001.	Kelas 1				
002.	Kelas 2				
003.	Kelas 3				
<b>Jumlah</b>		<b>0</b>	<b>0</b>	<b>0</b>	<b>0</b>

Sumber: SMK dan SMU di Kecamatan Suruh

**Tabel 4.24** Banyaknya Murid di Sekolah Menengah Umum Swasta Menurut Kelas dan Jenis Kelamin, Tahun 2020

No	Kelas	Jumlah Kelas	Jenis Kelamin		
			Laki-laki	Perempuan	Jumlah
(1)	(2)	(3)	(4)	(5)	(6)
001.	Kelas 1				
002.	Kelas 2				
003.	Kelas 3				
<b>Jumlah</b>		<b>0</b>	<b>0</b>	<b>0</b>	<b>0</b>

Sumber: SMK, SMU di Kecamatan Suruh

**Tabel 4.25 Rata-rata murid per sekolah, Ruang Belajar, Guru per sekolah di Sekolah Menengah Umum menurut Status Sekolah, Tahun 2020**

No	Status	Murid per Sekolah	Murid per Ruang Belajar	Guru per Sekolah	Murid per Guru
(1)	(2)	(3)	(4)	(5)	(6)
001.	Negeri				
002.	Swasta				
<b>Jumlah</b>		<b>0</b>	<b>0</b>	<b>0</b>	<b>0</b>

Sumber: SMP, MTs di Kecamatan Suruh

**Tabel 4.26 Pemanfaatan Pelayanan Kesehatan Menurut Status Bayar per Bulan, Tahun 2020**

No.	Bulan	Bayar	Gratis			BPJS	
			JAMKESDA	SKTM	Lainnya	PBI	Non PBI
(1)	(2)	(3)	(4)	(5)	(6)		
001.	Januari	445	5		120	1,063	178
002.	Pebruari	464	8		104	1,083	115
003.	Maret	436	8		83	720	250
040.	April	276	5		11	406	91
005.	Mei	229	3		8	357	75
006.	Juni	56	3		47	552	90
007.	Juli	501	4		14	445	88
008.	Agustus	318	5		7	490	84
009.	September	277	10		9	682	70
010.	Oktober	526	6		6	652	97
011.	Nopember	952	8		28	720	119
012.	Desember	303	4		9	713	96
<b>Jumlah</b>		<b>4,783</b>	<b>69</b>	<b>0</b>	<b>446</b>	<b>7,883</b>	<b>1,353</b>

Sumber: Puskesmas

**Tabel 4.27** Jumlah Fasilitas Kesehatan

No	Fasilitas	2017	2018	2019	2020
(1)	(2)	(3)	(4)	(5)	(6)
001.	Rumah Sakit			-	-
002.	Puskesmas			1	1
003.	Puskesmas Pembantu			3	3
040.	BKIA			1	1
005.	Klinik			-	-
006.	Laborat			1	1
007.	Rongsent			-	-
008.	Apotik			1	2
009.	Ponkesdes / Polindes			6	6
010.	Posyandu lansia			14	14
011.	Posbindu PTM			7	7
012.	Posyandu balita			34	34

Sumber: Puskesmas Kecamatan Suruh

**Tabel 4.28** Jumlah Tenaga Kesehatan

No	Tenaga	2017	2018	2019	2020
(1)	(2)	(3)	(4)	(5)	(6)
001.	Dokter Gigi				1
002.	Dokter Umum				3
003.	Dokter Spesialis				-
040.	Penilik Kesehatan				-
005.	Perawat				23
006.	Bidan				14
007.	Tenaga Kesehatan / Admistrasi				12
008.	Dukun Bayi Terlatih				5
009.	Sanitarian				2
010.	Penyuluh Kesehatan				2
011.	Analisis Lab				2
012.	Asisten Apoteker				2

Sumber: Puskesmas Kecamatan Suruh



**Tabel 4.29 Fasilitas Kesehatan Menurut Desa dan Jenisnya Tahun 2020**

No.	Desa	Puskesmas/ Puskesmas Pembantu	Poliklinik / Balai Pengobatan	Polindes/ Ponskesdes	Posyandu
(1)	(2)	(3)	(4)	(5)	(6)
1	Ngrandu	1	-	1	5
2	Puru	0	-	1	5
3	Wonokerto	1	-	1	3
4	Nglebo	-	-	1	4
5	Gamping	-	-	1	4
6	Suruh	1	-	-	5
7	Mlinjon	1	1	1	8
<b>Jumlah</b>		<b>4</b>	<b>1</b>	<b>6</b>	<b>34</b>

Sumber: Profil Desa

**Tabel 4.30** Petugas Kesehatan Yang Tinggal/Menetap Menurut Desa Dan Profesinya Tahun 2020

No.	Desa	Dokter	Bidan	Mantri Kesehatan	Dukun Pijat	Dukun Bayi	Petugas Kesehatan Lainnya
(1)	(2)	(3)	(4)	(5)	(6)	(7)	(8)
1	Ngrandu	-	1	-	8	-	-
2	Puru	-	1	-	7	-	-
3	Wonokerto	-	1	2	8	-	-
4	Nglebo	-	1	1	2	-	-
5	Gamping	-	1	-	6	-	-
6	Suruh	1	2	-	5	-	1
7	Mlinjon	-	2	-	3	-	-
<b>Jumlah</b>		<b>1</b>	<b>9</b>	<b>3</b>	<b>39</b>	<b>0</b>	<b>1</b>

Sumber: Profil Desa

**Tabel 4.31** Jumlah Pasangan Usia Subur yang menjadi Peserta KB Aktif Menurut Alat Kontrasepsi per Desa Tahun, 2020

No.	Desa	Peserta KB Aktif				
		PUS	MOW	MOP	IUD	IMPLAN
(1)	(2)	(3)	(4)	(5)	(6)	(7)
1	Ngrandu	542	28	-	30	61
2	Puru	494	43	-	55	33
3	Wonokerto	349	23	-	18	17
4	Nglebo	667	9	-	27	73
5	Gamping	1001	78	2	102	29
6	Suruh	780	40	-	168	40
7	Mlinjon	1435	22	5	134	64
<b>Jumlah</b>		<b>5,268</b>	<b>243</b>	<b>7</b>	<b>534</b>	<b>317</b>

Sumber: PLKB Kecamatan Suruh

Lanjutan Tabel 4.31

No.	Desa	Peserta KB Aktif			
		SUNTIK	PIL	KONDOM	TRADISIONAL
(1)	(2)	(8)	(9)	(10)	(11)
1	Ngrandu	118	146	27	-
2	Puru	131	106	18	-
3	Wonokerto	96	98	8	-
4	Nglebo	278	74	27	-
5	Gamping	405	126	26	-
6	Suruh	234	67	30	-
7	Mlinjon	557	183	61	-
<b>Jumlah</b>		<b>1,819</b>	<b>800</b>	<b>197</b>	<b>0</b>

Sumber: PLKB Kecamatan Suruh

**Tabel 4.32 Realisasi Pencapaian Akseptor KB Baru Menurut Alat Kontrasepsi per Desa Tahun, 2020**

No	DESA	IUD	MOP	MOW	IMPLAN	SUNTIK	PIL	KONDOM
(1)	(2)	(3)	(4)	(5)	(6)	(7)	(8)	(9)
1	Ngrandu	4	-	-	29	11	18	13
2	Puru	6	-	-	12	13	15	11
3	Wonokerto	1	-	-	3	10	10	10
4	Nglebo	6	-	-	33	23	10	19
5	Gamping	6	-	-	13	37	15	18
6	Suruh	12	-	-	12	14	18	12
7	Mlinjon	15	-	-	17	22	17	20
<b>Jumlah</b>		50	0	0	119	130	103	103

Sumber: PLKB Kecamatan Suruh

**Tabel 4.33 Realisasi Pencapaian Akseptor KB Lestari Aktif Menurut Alat Kontrasepsi per Desa Tahun, 2020**

No	DESA	IUD	MOP	MOW	IMPLAN	SUNTIK	PIL	KONDOM
(1)	(2)	(3)	(4)	(5)	(6)	(7)	(8)	(9)
1	Ngrandu	4	-	-	29	11	18	13
2	Puru	6	-	-	12	13	15	11
3	Wonokerto	1	-	-	3	10	10	10
4	Nglebo	6	-	-	33	23	10	19
5	Gamping	6	-	-	13	37	15	18
6	Suruh	12	-	-	12	14	18	12
7	Mlinjon	15	-	-	17	22	17	20
<b>Jumlah</b>		<b>50</b>	<b>0</b>	<b>0</b>	<b>119</b>	<b>130</b>	<b>103</b>	<b>103</b>

Sumber: PLKB Kecamatan Suruh

**Tabel 4.34 Jumlah Pasangan Usia Subur dan Wanita Usia Subur per Desa di Kecamatan Suruh, 2020**

No.	DESA	Pasangan Usia Subur	Wanita Usia Subur
(1)	(2)	(3)	(4)
1	Ngrandu	542	647
2	Puru	494	554
3	Wonokerto	349	458
4	Nglebo	667	751
5	Gamping	1,001	1,132
6	Suruh	780	900
7	Mlinjon	1,435	1,698
<b>Jumlah</b>		<b>5,268</b>	<b>6,140</b>

Sumber: PLKB Kecamatan Suruh

**Tabel 4.35 Jumlah Pondok Pesantren dan Madrasah Diniyah, 2020**

No.	Desa	Pondok Pesantren	Madrasah Diniyah
(1)	(2)	(3)	(4)
1	Ngrandu	-	-
2	Puru	-	1
3	Wonokerto	-	-
4	Nglebo	-	1
5	Gamping	-	3
6	Suruh	-	-
7	Mlinjon	-	4
<b>Jumlah</b>		<b>0</b>	<b>9</b>

Sumber: Kantor Urusan Agama Kecamatan Suruh



**Tabel 4.36** Jumlah Taman Pendidikan Al Quran, Santri dan Ustad Tahun 2020

No.	Desa	TPA	Santri	Ustad
(1)	(2)	(3)	(4)	(5)
1	Ngrandu	7	213	25
2	Puru	7	209	32
3	Wonokerto	5	189	22
4	Nglebo	10	304	35
5	Gamping	17	259	30
6	Suruh	11	280	25
7	Mlinjon	10	809	67
<b>Jumlah</b>		<b>67</b>	<b>2,263</b>	<b>236</b>

Sumber: Kantor Urusan Agama Kecamatan Suruh

**Tabel 4.37 Tanah Wakaf Per Desa (Ha) Tahun 2020**

No.	Desa	Bersertifikat		Ber-AIW	
		Jumlah	Luas (Ha)	Jumlah	Luas (Ha)
(1)	(2)	(3)	(4)	(5)	(6)
1	Ngrandu	2	288	8	1,572
2	Puru	3	516	11	2,384
3	Wonokerto	1	104	4	723
4	Nglebo	1	286	3	604
5	Gamping	28	4,186	8	1,165
6	Suruh	3	473	18	3,669
7	Mlinjon	8	1,960	23	4,939
<b>Jumlah</b>		<b>46</b>	<b>7,813</b>	<b>75</b>	<b>15,056</b>

Sumber: Kantor Urusan Agama Kecamatan Suruh

**Tabel 4.38** Jumlah Tempat Peribadatan Tahun 2020

No.	Desa	Masjid	Mushola	Gereja Protestan	Gereja Katolik	Pura	Klenteng
(1)	(2)	(3)	(4)	(5)	(6)	(7)	(8)
1	Ngrandu	7	10	-	-	-	-
2	Puru	5	13	-	-	-	-
3	Wonokerto	6	3	-	-	-	-
4	Nglebo	8	14	-	-	-	-
5	Gamping	6	27	-	-	-	-
6	Suruh	14	24	-	-	-	-
7	Mlinjon	13	39	-	-	-	-
<b>Jumlah</b>		<b>59</b>	<b>130</b>	<b>0</b>	<b>0</b>	<b>0</b>	<b>0</b>

Sumber: Kantor Urusan Agama Kecamatan Suruh

**Tabel 4.39**      **Pemeluk Agama Menurut Desa dan Agama Tahun 2020**

No.	Desa	Islam	Protestan	Katolik	Hindu	Budha	Jumlah
(1)	(2)	(3)	(4)	(5)	(6)	(7)	(8)
1	Ngrandu	2,479	-	-	-	-	-
2	Puru	2,455	-	-	-	-	-
3	Wonokerto	1,576	3	-	-	-	-
4	Nglebo	6,802	9	-	-	-	-
5	Gamping	4,785	-	-	-	-	-
6	Suruh	4,911	1	-	-	-	-
7	Mlinjon	7,866	2	-	-	-	-
<b>Jumlah</b>		<b>30,874</b>	<b>15</b>	<b>0</b>	<b>0</b>	<b>0</b>	<b>0</b>

Sumber: Kantor Urusan Agama Kecamatan Suruh

**Tabel 4.40** Organisasi Kesenian Menurut Desa dan Jenisnya Tahun 2020

No.	Desa	Jaranan	Reog	Orkes	Berjanjen
(1)	(2)	(3)	(4)	(5)	(6)
1	Ngrandu	4	-	1	6
2	Puru	1	-	-	4
3	Wonokerto	2	-	1	3
4	Nglebo	2	-	1	4
5	Gamping	2	1	2	8
6	Suruh	4	-	3	2
7	Mlinjon	1	-	-	6
<b>Jumlah</b>		<b>16</b>	<b>1</b>	<b>8</b>	<b>33</b>

Sumber: Profil Desa

**Tabel 4.41 Perkumpulan Olah Raga Menurut Desa dan Jenisnya Tahun 2020**

No.	Desa	Sepak Bola	Bola Voli	Silat / Karate	Bulu Tangkis
(1)	(2)	(3)	(4)	(5)	(6)
1	Ngrandu	-	5	3	-
2	Puru	1	5	4	-
3	Wonokerto	3	3	4	2
4	Nglebo	1	4	4	-
5	Gamping	-	4	3	-
6	Suruh	8	8	2	1
7	Mlinjon	-	5	5	-
<b>Jumlah</b>		<b>13</b>	<b>34</b>	<b>25</b>	<b>3</b>

Sumber: Profil Desa

**Tabel 4.42 Jumlah Penyandang Cacat Menurut Jenisnya Tahun 2020**

No.	Jenis Cacat	Jumlah / Orang
(1)	(2)	(3)
1.	Tuna Netra	21
2.	Tuna Rungu	17
3.	Tuna Wicara	20
4.	Cacat Tubuh	69
5.	Cacat Mental	19
6.	Cacat Ganda	-
<b>Jumlah</b>		<b>146</b>

Sumber: Kantor Kecamatan Suruh

**Tabel 4.43 Gangguan Kriminalitas Menurut Jenisnya Tahun 2020**

No.	Jenis Kriminalitas	Dilaporkan	Diselesaikan
(1)	(2)	(3)	(4)
1.	Pencurian Kayu Hutan		
2.	Pembunuhan		
3.	Pencurian Dengan Pemberatan	1	0
4.	Penganiayaan		
5.	Penipuan dan Penggelapan		
6.	Pembakaran		
7.	Perampasan	1	1
8.	Curanmor		
9.	Miras		
10.	Lain-lain (Pencurian Biasa)	1	1
11.	Judi		
12.	Narkoba		
<b>Jumlah</b>		<b>3</b>	<b>2</b>

Sumber: Polsek Kecamatan Suruh



**Tabel 4.44 Gangguan Kecelakaan Lalu Lintas Tahun 2020**

No.	Jenis Cacat	2018	2019	2020
(1)	(2)	(3)	(4)	(5)
1.	Meninggal Dunia			-
2.	Luka Berat			-
3.	Luka Ringan			-
<b>Jumlah</b>				

Sumber: Polsek Kecamatan Suruh

**Tabel 4.45 Kejadian Bencana Alam Tahun 2020**

No.	Desa	Jenis Bencana	Taksiran Kerugian	Jumlah Korban	Keterangan
(1)	(2)	(3)	(4)	(5)	(6)
1	Ngrandu	-	-	-	-
2	Puru	-	-	-	-
3	Wonokerto	-	-	-	-
4	Nglebo	-	-	-	-
5	Gamping	-	-	-	-
6	Suruh	-	-	-	-
7	Mlinjon	-	-	-	-
<b>Jumlah</b>			<b>0</b>	<b>0</b>	

Sumber: Kantor Kecamatan Suruh

**Tabel 4.46** Usia Nikah Berdasarkan Umur Istri Tahun 2020

No.	Desa	Umur (Tahun)				Jumlah
		< 20	20 - 25	26 - 30	>30	
(1)	(2)	(3)	(4)	(5)	(6)	(7)
1	Ngrandu	11	7	1	6	25
2	Puru	7	5	1	2	15
3	Wonokerto	3	5	0	2	10
4	Nglebo	9	9	1	2	21
5	Gamping	9	11	3	4	27
6	Suruh	4	14	5	6	29
7	Mlinjon	5	35	9	5	54
<b>Jumlah</b>		<b>48</b>	<b>86</b>	<b>20</b>	<b>27</b>	<b>181</b>

Sumber: Kantor Urusan Agama Kecamatan Suruh

**Tabel 4.47 Pelanggaran Penegakan Perda Tahun 2020**

No.	Uraian	Jumlah	Tindak Lanjut			Ket
			Pembinaan	Tipiring	Upaya lain	
(1)	(2)	(3)	(4)	(5)	(6)	(6)
1	Pelanggaran Lainnya	-	-	-	-	-

Sumber: Kantor Kecamatan Suruh

**Tabel 4.48 Pelanggaran Penegakan Perda Tahun 2020**

No	Uraian	Tindak Lanjut			Keterangan
		Jumlah	Sudah	Belum	
(1)	(2)	(3)	(4)	(5)	(6)
1	Pelanggaran Lalin	-			
2	Penganiayaan	-			
3	Pencurian				
<b>Jumlah</b>					

Sumber: Kantor Kecamatan Suruh

**Tabel 4.49** Jumlah Kasus 10 Penyakit Terbanyak Menurut Puskesmas di Kecamatan Suruh, 2020

No	Jenis Penyakit	Kode	Jumlah
(1)	(2)	(3)	(4)
1	Sistem otot dan jaringan pengikat	M 13	976
2	Darah tinggi primer	I 10	722
3	ISPA	J06	689
4	Gastritis dan duodenitis	K 29	581
5	Deabetes Melitus (NIDDM)	E 11	471
6	Dermatitis Atopik, Eksim	L 20	319
7	Gangguan perkembangan dan erupsi gizi	K 00	178
8	Stomatitis dan luka pada lidah	K 12	178
9	Diare dan gastroenteritis	A 09	164
10	Gout	M 10	148
<b>Jumlah</b>			

Sumber: MA di Kecamatan Suruh

**Tabel 4.50** Jumlah MCK Umum Desa/Kelurahan di Kecamatan Suruh, 2020

No.	Desa	Jumlah MCK
(1)	(2)	(7)
1	Ngrandu	1
2	Puru	2
3	Wonokerto	10
4	Nglebo	2
5	Gamping	0
6	Suruh	2
7	Mlinjon	1
<b>Jumlah</b>		<b>18</b>

Sumber: Desa





# 03

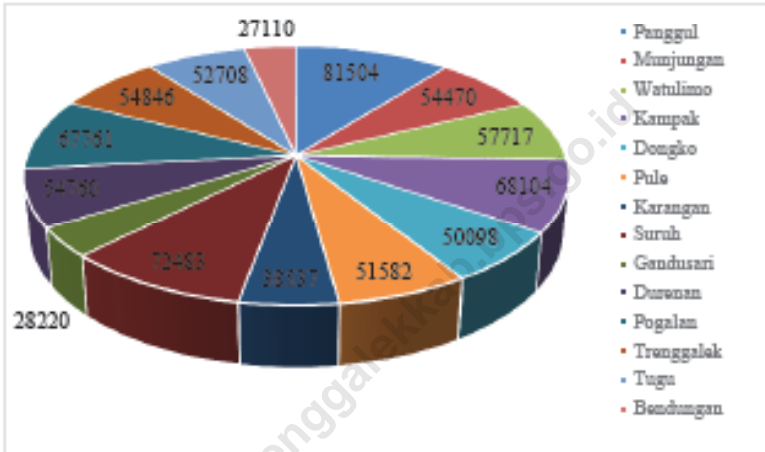
## PENDUDUK DAN KETENAGAKERJAAN

<https://trenggalekkab.bps.go.id>



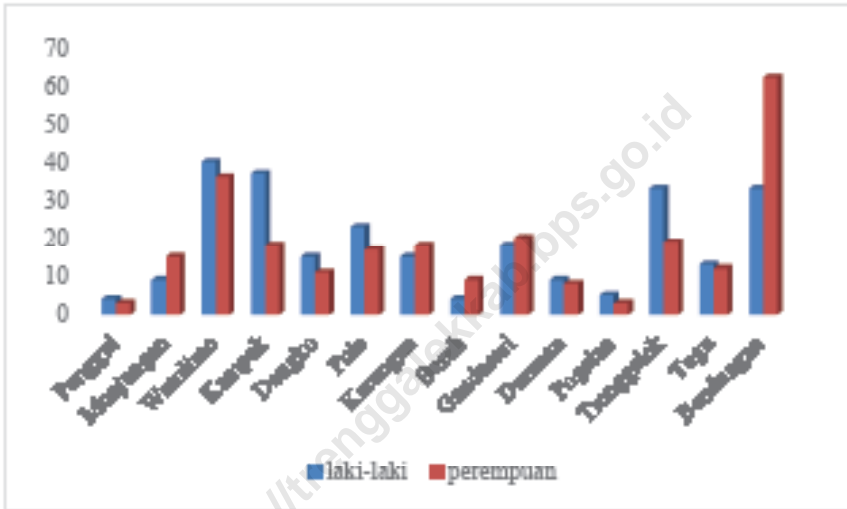


**Gambar 3.1** Jumlah Penduduk Menurut Kecamatan di Kabupaten Trenggalek, 2020



Sumber/Source : Dinas Kependudukan dan Pencatatan Sipil Kabupaten Trenggalek/*Population and Civil Registration Agency of Trenggalek Regency*

**Gambar 3.2** Jumlah Pencari Kerja Terdaftar Menurut Kecamatan, 2020



Sumber/Source : Dinas Perindustrian Dan Tenaga Kerja /Cooperatives, Micro Enterprises and Manpower Service of Trenggalek Regency

**Tabel 3.1** Jumlah Penduduk Menurut Jenis Kelamin, dan Sex Ratio per Desa, 2020

No	Desa	Penduduk		Sex Ratio (%)
		Laki-Laki	Perempuan	
(1)	(2)	(3)	(4)	(5)
1	Ngrandu	1,205	1,209	99.7
2	Puru	1,192	1,128	105.7
3	Wonokerto	744	738	100.8
4	Nglebo	1,689	1,644	102.7
5	Gamping	2,169	2,149	100.9
6	Suruh	2,250	2,388	94.2
7	Mlinjon	3,812	3,711	102.7
<b>Jumlah</b>		<b>13,061</b>	<b>12,967</b>	<b>706.77</b>

Sumber : BPS

**Tabel 3.2** Luas Desa, Jumlah Penduduk Dan Kepadatan Penduduk, 2020

No	Desa	Luas Desa (km2)	Jumlah Penduduk	Kepadatan Penduduk (Jiwa/km2)
(1)	(2)	(3)	(4)	(5)
1	Ngrandu	5.51	2,414	438.11
2	Puru	3.56	2,320	651.69
3	Wonokerto	3.20	1,482	463.13
4	Nglebo	7.31	3,333	455.95
5	Gamping	11.34	4,318	380.78
6	Suruh	8.52	4,638	544.37
7	Mlinjon	12.36	7,523	608.66
<b>Jumlah</b>		<b>51.80</b>	<b>26,028.00</b>	<b>502.47</b>

Sumber : BPS

**Tabel 3.3** Banyaknya Kelahiran Bayi Menurut Jenis Kelamin Per Desa 2020

No	Desa	Laki-Laki	Perempuan	Jumlah
(1)	(2)	(3)	(4)	(5)
1	Ngrandu	12	8	20
2	Puru	7	15	22
3	Wonokerto	11	4	15
4	Nglebo	22	17	39
5	Gamping	13	5	18
6	Suruh	21	27	48
7	Mlinjon	48	55	103
<b>Jumlah</b>		<b>134</b>	<b>131</b>	<b>265</b>

Sumber : Registrasi Penduduk (Profil desa)

**Tabel 3.4**            **Banyaknya Kematian Menurut Jenis Kelamin per Desa Tahun 2020**

No	Desa	Laki-Laki	Perempuan	Jumlah
(1)	(2)	(3)	(4)	(5)
1	Ngrandu	17	14	31
2	Puru	5	12	17
3	Wonokerto	9	8	17
4	Nglebo	14	10	24
5	Gamping	6	8	14
6	Suruh	17	32	49
7	Mlinjon	42	27	69
<b>Jumlah</b>		<b>110</b>	<b>111</b>	<b>221</b>

Sumber : Regristasi Penduduk (Profil Desa)



**Tabel 3.5** Jumlah Penduduk Laki-laki Berdasarkan Usia Hasil Proyeksi Sensus Penduduk 2010 bulan Juni 2020

No	Desa	0-4	5-9	10-14	15-19	20-24
(1)	(2)	(3)	(4)	(5)	(6)	(7)
1	Ngrandu	90	72	73	87	68
2	Puru	49	56	57	49	55
3	Wonokerto	34	40	35	34	36
4	Nglebo	86	90	80	86	79
5	Gamping	95	102	111	96	83
6	Suruh	162	188	168	148	143
7	Mlinjon	49	56	57	49	55
<b>Jumlah</b>		<b>565</b>	<b>604</b>	<b>581</b>	<b>549</b>	<b>519</b>

Lanjutan Tabel 3.5

No	Desa	25-29	30-34	35-39	40-44	45-49	50-54
(1)	(2)	(8)	(9)	(10)	(11)	(12)	(13)
1	Ngrandu	98	93	100	119	88	117
2	Puru	45	63	57	92	65	72
3	Wonokerto	26	55	39	39	53	37
4	Nglebo	84	112	87	117	84	89
5	Gamping	87	106	124	143	127	101
6	Suruh	134	171	170	201	214	170
7	Mlinjon	45	63	57	92	65	72
<b>Jumlah</b>		<b>519</b>	<b>663</b>	<b>634</b>	<b>803</b>	<b>696</b>	<b>658</b>

Lanjutan Tabel 3.5

No	Desa	55-59	60-64	65-69	70-74	75+	Jumlah Laki-Laki
(1)	(2)	(14)	(15)	(16)	(17)	(18)	(19)
1	Ngrandu	87	63	43	43	33	1,274
2	Puru	53	30	21	26	29	819
3	Wonokerto	34	25	19	13	15	534
4	Nglebo	65	54	39	26	27	1,205
5	Gamping	78	68	52	54	58	1,485
6	Suruh	153	104	89	75	91	2,381
7	Mlinjon	53	30	21	26	29	819
<b>Jumlah</b>		<b>523</b>	<b>374</b>	<b>284</b>	<b>263</b>	<b>282</b>	<b>8,517</b>

Sumber : BPS Kab. Trenggalek

**Tabel 3.6 Jumlah Penduduk Perempuan Berdasarkan Usia Hasil Proyeksi Sensus Penduduk 2010 bulan Juni 2020**

No	Desa	0-4	5-9	10-14	15-19	20-24
(1)	(2)	(3)	(4)	(5)	(6)	(7)
1	Ngrandu	86	83	81	84	60
2	Puru	39	46	55	39	41
3	Wonokerto	34	42	37	23	22
4	Nglebo	71	72	85	88	75
5	Gamping	101	100	103	99	82
6	Suruh	139	169	166	147	169
7	Mlinjon	603	674	696	692	597
<b>Jumlah</b>		<b>1,073</b>	<b>1,186</b>	<b>1,223</b>	<b>1,172</b>	<b>1,046</b>

Lanjutan Tabel 3.6

No	Desa	25-29	30-34	35-39	40-44	45-49	50-54
(1)	(2)	(8)	(9)	(10)	(11)	(12)	(13)
1	Ngrandu	92	88	85	82	115	115
2	Puru	43	49	57	85	65	73
3	Wonokerto	41	31	46	38	41	51
4	Nglebo	80	91	88	107	79	72
5	Gamping	97	124	136	131	115	95
6	Suruh	152	177	171	232	201	164
7	Mlinjon	660	703	671	716	687	595
<b>Jumlah</b>		<b>1,165</b>	<b>1,263</b>	<b>1,254</b>	<b>1,391</b>	<b>1,303</b>	<b>1,165</b>

Lanjutan Tabel 3.6

No	Desa	55-59	60-64	65-69	70-74	75+	Jumlah Perempuan
(1)	(2)	(14)	(15)	(16)	(17)	(18)	(19)
1	Ngrandu	60	83	50	54	56	1,274
2	Puru	43	36	38	29	37	775
3	Wonokerto	27	32	19	13	26	523
4	Nglebo	82	56	28	30	51	1,155
5	Gamping	75	78	68	61	75	1,540
6	Suruh	165	150	92	73	115	2,482
7	Mlinjon	507	459	320	251	329	9,160
<b>Jumlah</b>		<b>959</b>	<b>894</b>	<b>615</b>	<b>511</b>	<b>689</b>	<b>16,909</b>

Sumber : BPS Kab. Trenggalek

**Tabel 3.7 Penduduk Menurut Kelompok Umur Per Desa 2020**

No	Desa	0-4 th	5-9 th	10-14 th	15-19 th
(1)	(2)	(3)	(4)	(5)	(6)
1	Ngrandu	176	155	154	171
2	Puru	88	102	112	88
3	Wonokerto	68	82	72	57
4	Nglebo	157	162	165	174
5	Gamping	196	202	214	195
6	Suruh	301	357	334	295
7	Mlinjon	652	730	753	741
<b>Jumlah</b>		<b>1638</b>	<b>1790</b>	<b>1804</b>	<b>1721</b>

Lanjutan Tabel 3.7

No	Desa	20-24 th	25-29 th	30-34 th	35-39 th
(1)	(2)	(7)	(8)	(9)	(10)
1	Ngrandu	128	190	181	185
2	Puru	96	88	112	114
3	Wonokerto	58	67	86	85
4	Nglebo	154	164	203	175
5	Gamping	165	184	230	260
6	Suruh	312	286	348	341
7	Mlinjon	652	705	766	728
<b>Jumlah</b>		<b>1565</b>	<b>1684</b>	<b>1926</b>	<b>1888</b>



Lanjutan Tabel 3.7

No	Desa	40-44 th	45-49 th	50-55 th	55-59 th
(1)	(2)	(11)	(12)	(13)	(14)
1	Ngrandu	201	203	232	147
2	Puru	177	130	145	96
3	Wonokerto	77	94	88	61
4	Nglebo	224	163	161	147
5	Gamping	274	242	196	153
6	Suruh	433	415	334	318
7	Mlinjon	808	752	667	560
<b>Jumlah</b>		<b>2194</b>	<b>1999</b>	<b>1823</b>	<b>1482</b>

Lanjutan Tabel 3.7

No	Desa	60-64 th	65-69 th	70-74 th	> 75 th
(1)	(2)	(15)	(16)	(17)	(18)
1	Ngrandu	146	93	97	89
2	Puru	66	59	55	66
3	Wonokerto	57	38	26	41
4	Nglebo	110	67	56	78
5	Gamping	146	120	115	133
6	Suruh	254	181	148	206
7	Mlinjon	489	341	277	358
<b>Jumlah</b>		<b>1268</b>	<b>899</b>	<b>774</b>	<b>971</b>

Sumber : BPS Kab. Trenggalek

**Tabel 3.8 Penduduk Menurut Kewarganegaraan dan Jenis Kelamin per Desa, 2020**

No	Desa	WNI		WNA		Jumlah
		Laki-Laki	Perempuan	Laki-Laki	Perempuan	
(1)	(2)	(3)	(4)	(5)	(6)	(7)
1	Ngrandu	1,205	1,209	-	-	2,414
2	Puru	1,192	1,128	-	-	2,320
3	Wonokerto	744	738	-	-	1,482
4	Nglebo	1,689	1,644	-	-	3,333
5	Gamping	2,169	2,149	-	-	4,318
6	Suruh	2,250	2,388	-	-	4,638
7	Mlinjon	3,812	3,711	-	-	7,523
<b>Jumlah</b>		<b>13,061</b>	<b>12,967</b>	<b>0</b>	<b>0</b>	<b>26,028</b>

Sumber :

**Tabel 3.9**            **Banyaknya Penduduk Pendetang Menurut Jenis Kelamin per Desa Tahun 2020**

No	Desa	Laki-Laki	Perempuan	Jumlah
(1)	(2)	(3)	(4)	(5)
1	Ngrandu	10	4	14
2	Puru	13	10	23
3	Wonokerto	11	8	19
4	Nglebo	15	10	25
5	Gamping	8	3	11
6	Suruh	24	35	59
7	Mlinjon	19	22	41
<b>Jumlah</b>				<b>192</b>

Sumber : Kantor Kecamatan Suruh

**Tabel 3.10** Banyaknya Penduduk Yang Pindah Menurut Jenis Kelamin per Desa, 2020

No	Desa	Laki-Laki	Perempuan	Jumlah
(1)	(2)	(3)	(4)	(5)
1	Ngrandu	7	6	13
2	Puru	11	2	13
3	Wonokerto	4	4	8
4	Nglebo	17	10	27
5	Gamping	12	5	17
6	Suruh	31	44	75
7	Mlinjon	38	21	59
<b>Jumlah</b>				<b>212</b>

Sumber : Kantor Kecamatan Suruh

**Tabel 3.11 Jumlah Rumah tangga, Penduduk, Pertambahan Dan Kepadatannya, 2010 - 2020**

Tahun	Rumah tangga	Penduduk	Pertambahan Penduduk	Kepadatan Penduduk (Jiwa/km2)
(1)	(2)	(3)	(4)	(5)
2011	-	-	-	-
2012	-	-	-	-
2013	8,743	28,195	-	556
2014	8,743	28,286	-	558
2016	-	25,184	-	497
2017	-	25,253	69	499
2018	-	25,332	69	489
2019	8551	25,376	54	490
2020	-	26,028	-	502

Sumber : Kantor Kecamatan Suruh

05

**PERTANIAN, KEHUTANAN, PETERNAKAN,  
DAN PERIKANAN**

<https://treggalekkab.bps.go.id>

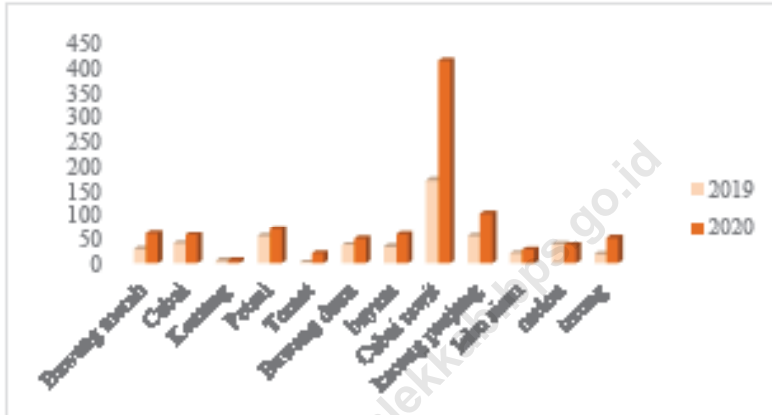






**Gambar** 5.1  
**Figures**

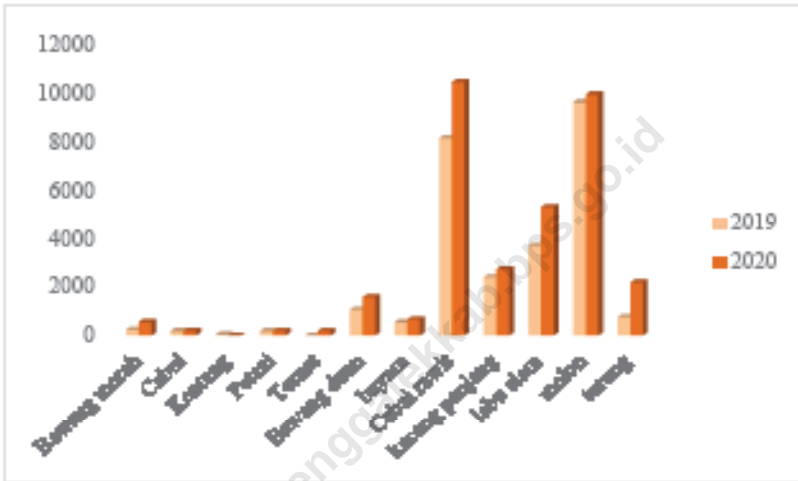
**Luas Panen Sayuran dan buah-buahan semusim di Kabupaten Trenggalek, 2019-2020**



Sumber/Source: BPS, Statistik Pertanian Hortikultura SPH-SBS/BPS-Statistics Indonesia, Agricultural Statistic for Horticulture SPH-SBS

**Gambar** 5.2  
**Figures**

**Produksi Tanaman Sayuran dan buah-buahan semusim di Kabupaten Trenggalek, 2019-2020**



Sumber/Source: BPS, Statistik Pertanian Hortikultura SPH-SBS/BPS-Statistics Indonesia, Agricultural Statistic for Horticulture SPH-SBS

**Tabel 5.1 Luas Tanah Menurut Penggunaan (Ha) Tahun 2020**

No.	Jenis Tanah	2016	2018	2018	2019	2020
(1)	(2)	(3)	(4)	(5)	(6)	(7)
1.	Tanah Sawah					268
	- Irigasi Teknis					
	- Irigasi 1/2Teknis					
	- Irigasi Sederhana					
	- Irigasi Desa / Non PU					
	-Tadah Hujan					
2.	Tanah Kering					4511
	- Tanah Tegal / Ladang					1498
	- Tanah Perkebunan Rakyat					353
	- Tanah Bangunan dan Sekitarnya					134
	- Tanah lain-lain					521
	- Tanah Hutan Negara					2005
	<b>Jumlah</b>					<b>4,779</b>

Sumber: Mantri Tani Kec. Suruh

**Tabel 5.2 Luas Sawah Menurut Jenis Pengairan (Ha) Tahun 2020**

No.	Desa	Teknis	1/2 Teknis	Sederhana	Non PU
(1)	(2)	(3)	(4)	(5)	(6)
1	Ngrandu	-	6	4	5
2	Puru	-	9	2	4
3	Wonokerto	-	0	0	1
4	Nglebo	4	8	2	3
5	Gamping	-	8	3	5
6	Suruh	16	10	8	15
7	Mlinjon	22	38	8	5
<b>Jumlah</b>		<b>42</b>	<b>79</b>	<b>27</b>	<b>38</b>

Lanjutan Tabel 5.2

No.	Desa	Tadah Hujan	Jumlah
(1)	(2)	(7)	(8)
1	Ngrandu	11	26
2	Puru	4	19
3	Wonokerto	2	3
4	Nglebo	6	23
5	Gamping	10	26
6	Suruh	20	69
7	Mlinjon	29	102
<b>Jumlah</b>		<b>82</b>	<b>268</b>

Sumber: Mantri Tani Kec. Suruh

**Tabel 5.3** Luas Tanah Kering Menurut Penggunaannya (Ha) Tahun 2020

No.	Desa	Pekarangan	Rumah Bangunan	Tegal	Hutan Rakyat
(1)	(2)	(3)	(4)	(5)	(6)
1	Ngrandu	46	9	129	29
2	Puru	52	13	150	33
3	Wonokerto	20	10	110	17
4	Nglebo	76	13	333	58
5	Gamping	82	12	252	49
6	Suruh	55	31	201	66
7	Mlinjon	190	46	323	101
<b>Jumlah</b>		<b>521</b>	<b>134</b>	<b>1,498</b>	<b>353</b>

Lanjutan Tabel 5.3

No.	Desa	Hutan Negara	Perkebunan	Lainnya	Jumlah
(1)	(2)	(7)	(8)	(9)	(10)
1	Ngrandu	270	18	15	516
2	Puru	174	15	16	453
3	Wonokerto	22	12	8	199
4	Nglebo	188	40	19	727
5	Gamping	664	30	18	1,107
6	Suruh	272	20	24	669
7	Mlinjon	415	40	18	1,133
<b>Jumlah</b>		<b>2,005</b>	<b>175</b>	<b>118</b>	<b>4,804</b>

Sumber: Mantri Tani Kec. Suruh

**Tabel 5.4 Luas Panen Tanaman Bahan Makanan (Ha) Tahun 2020**

No.	Jenis Tanaman	2016	2017	2018	2019	2020
(1)	(2)	(3)	(4)	(5)	(6)	(7)
1	Padi Sawah					504.8
2.	Padi Ladang					90.8
3.	Jagung					1010.7
4.	Ubi Kayu					577
5.	Ubi Jalar					13.5
6.	Kacang Tanah					21
7.	Kedelai					37.9
8	Kacang Hijau					-
9	Ganyong					-
10	porang					16
<b>Jumlah</b>						<b>2,271.7</b>

Sumber: Mantri Tani Kec. Suruh (daftar SP Padi-Palawija)



**Tabel 5.5      Produksi Tanaman Bahan Makanan Per Ha (Kwintal)**

No.	Jenis Tanaman	Bentuk Produksi	Jumlah (Kwintal)		
			2016	2017	2018
(1)	(2)	(3)	(4)	(5)	(6)
1	Padi Sawah	GKP			
2.	Padi Ladang	GKP			
3.	Jagung	Ontg Bsh Tnp Kulit			
4.	Ubi Kayu	Ubi Basah Berkulit			
5.	Ubi Jalar	Ubi Basah Berkulit			
6.	Kacang Tanah	Glondong Basah			
7.	Kedelai	Polong Basah			
8	Porang	Polong Basah			
<b>Jumlah</b>					

Lanjutan Tabel 5.5

No.	Jenis Tanaman	Bentuk Produksi	Jumlah (Kwintal)	
			2019	2020
(1)	(2)	(3)	(4)	(5)
1.	Padi Sawah	GKP		16480.52
2.	Padi Ladang	GKP		1583.04
3.	Jagung	Ontg Bsh Tnp Kulit		32401.72
4.	Ubi Kayu	Ubi Basah Berkulit		52960.17
5.	Ubi Jalar	Ubi Basah Berkulit		5949.5
6.	Kacang Tanah	Glondong Basah		531.32
7.	Kedelai	Polong Basah		355.68
8.	Porang	Polong Basah		23.36
<b>Jumlah</b>				<b>110,285</b>

Sumber: Mantri Tani Kec Suruh

**Tabel 5.6**      **Produksi Sayuran (Kwintal)**

No.	Jenis Sayuran	Jumlah (Kwintal)				
		2016	2017	2018	2019	2020
(1)	(2)	(3)	(4)	(5)	(6)	(7)
1.	Bayam					94.6
2.	Bawang Putih					98.5
3.	Kembang Kol					-
4.	Cabe Besar					-
5.	Cabe Rawit					275
6.	Jamur					-
7.	Kangkung					-
8.	Kacang Panjang					-
9.	Ketimun					-
10.	Mlinjo					-
11.	Nangka Muda					-
12.	Petai					=
13.	Petcai/sawi					428.6
14.	Tomat					167.5
15.	Terong					1,023

Sumber: Mantri Tani Kec Suruh

**Tabel 5.7      Produksi Buah-buahan (Kwintal)**

No.	Jenis Buah-Buahan	Jumlah (Kwintal)				
		2016	2017	2018	2019	2020
(1)	(2)	(3)	(4)	(5)	(6)	(7)
1.	Alpukat					2851.1
2.	Anggur					-
3.	Blimbing					-
4.	Duku					-
5.	Durian					566.6
6.	Jambu Air					-
7.	Jambu Biji					-
8.	Jeruk Besar					-
9.	Mangga					1484.5
10.	Manggis					570.3
11.	Melon					-
12.	Mlinjo					-
13.	Nanas					-
14.	Nangka					-
15.	Pepaya					2855
16.	Pisang					12357
17.	Rambutan					2149.5
18.	Salak					-
19.	Sawo					-
20.	Semangka					-
21.	Sirsak					-
22.	Sukun					-

Sumber: Mantri Tani Kec Suruh

**Tabel 5.8      Produksi Tanaman Biofarmaka**

No.	Jenis Tanaman	Jumlah (kg)			
		2017	2018	2019	2020
(1)	(2)	(3)	(4)	(5)	(6)
1.	Jahe				19
2.	Kencur				6
3.	Kunyit				9
4.	Lempuyang				-
5.	Lengkuas				5
6.	Temu Ireng				-
7.	Temu Kunci				5
8.	Temu Lawak				3
9.	Mahkota Dewa				-
10.	Mengkudu				-
11.	Lidah Buaya				-
<b>Jumlah</b>					<b>47</b>

Sumber: Mantri Tani Kec Suruh

**Tabel 5.9 Populasi Ternak per Desa 2020**

No. (1)	Desa (2)	Ternak Besar		
		Sapi	Kerbau	Kuda
1	Ngrandu	155	58	0
2	Puru	43	28	0
3	Wonokerto	17	6	0
4	Nglebo	52	0	0
5	Gamping	182	0	0
6	Suruh	160	58	0
7	Mlinjon	436	0	0
<b>Jumlah</b>		<b>1,045</b>	<b>150</b>	<b>0</b>

Lanjutan Tabel 5.9

No.	Desa	Ternak Kecil	
		Kambing	Domba
(1)	(2)		
1	Ngrandu	7,066	12
2	Puru	3,023	0
3	Wonokerto	2,103	14
4	Nglebo	3,110	9
5	Gamping	3,012	19
6	Suruh	3,006	22
7	Mlinjon	2,056	62
<b>Jumlah</b>		<b>23,376</b>	<b>138</b>

Sumber: Mantri Ternak Kec Suruh

**Tabel 5.10 Populasi Unggas dan Aneka Ternak per Desa 2020**

No.	Desa	Ayam Ras		Ayam Buras	Itik	Enthok
		Petelur	Pedaging			
(1)	(2)					
1	Ngrandu	0	260	4,600	0	0
2	Puru	0	0	1,738	0	0
3	Wonokerto	0	260	3,066	0	0
4	Nglebo	0	403	4,030	0	0
5	Gamping	0	3,070	7,061	0	2,000
6	Suruh	0	4,000	2,028	0	0
7	Mlinjon	23,000	4,000	16,000	600	5,000
<b>Jumlah</b>		<b>23,000</b>	<b>11,993</b>	<b>38,523</b>	<b>600</b>	<b>7,000</b>

Sumber: Mantri Ternak Kecamatan Suruh



**Tabel 5.11 Sarana Produksi dan Pengairan**

No.	Sarana	Jumlah				
		2016	2017	2018	2019	2020
(1)	(2)	(3)	(4)	(5)	(6)	(7)
1.	Kios KUD					-
2.	Kios Non KUD					3
3.	Dam					2
4.	Cek Dam					10
5.	Pompa Air					-
6.	Diesel Air					125

Sumber: Mantri Tani Kec Suruh

**Tabel 5.12** Perkumpulan Petani Tahun 2020

No.	Desa	HIPPA Desa		Kontak Tani	SLPHT	Kelompok Tani
		IPPAIR	INSUS (Ha)			
(1)	(2)					
1	Ngrandu	1	-	1	1	7
2	Puru	1	-	1	1	6
3	Wonokerto	1	-	1	1	4
4	Nglebo	1	-	1	1	8
5	Gamping	1	-	1	1	8
6	Suruh	1	-	1	0	8
7	Mlinjon	1	-	1	2	12
<b>Jumlah</b>		<b>7</b>	<b>0</b>	<b>7</b>	<b>7</b>	<b>53</b>

Sumber: Mantri Tnni Kec. Suruh

**Tabel 5.13** Alat-alat Pertanian Yang Masih Dapat Digunakan

No.	Jenis Alat	Luas (Ha)		
		2018	2019	2020
(1)	(2)	(3)	(4)	(5)
1.	Pengolah Tanah			
	- Traktor Roda 2			35
	- Traktor Roda 4			-
2.	Pemberantas Jasad			
	- Hand Spryer			70
	- Emposan			10
3.	Pengolah Padi			
	- Perontok Padi			80
	- Pengering Padi			-
	- Penggiling Padi			15
	- Combine Hampaster Kecil			3
Jumlah				

Sumber : Mantri Tani Kec Suruh

**Tabel 5.14 Luas Areal Perkebunan Menurut Jenis Tanaman (Ha)**

No.	Jenis Tanaman	Luas (Ha)		
		2018	2019	2020
(1)	(2)	(3)	(4)	(5)
01.	Cengkeh			200.3
02.	Kelapa			307.4
03.	Kopi			12.75
04.	Kapuk Randu			19.5
05.	Vanili			28
06.	Jambu Menté			-
07.	Tebu			17
08.	Nilam			38
09.	Kakao			198
10.	Sereh wangi			44
Jumlah				<b>865</b>

Sumber : Mantri Tani Kec Suruh

**Tabel 5.15 Luas Hutan Menurut Fungsi Hutan Dan Reboisasi (Ha)**

No.	Uraian	Luas (Ha)		
		2018	2019	2020
(1)	(2)	(3)	(4)	(5)
01.	Luas Hutan			
	- Lindung			87.20
	- Produksi			2,084.80
	- TBP (Tak Baik untuk Kelas perusahaan)			18.20
	- HTKh (Hutan Tujuan Khusus)			2.50
	- KPS (Kawasan Perlindungan Setempat)			41.40
	- KTN (Kawasan Tenurial)			23.40
	- LDTI (Lapangan Dengan Tujuan Istimewa)			3.60
02.	Reboisasi			
	Jumlah			<b>2,261.10</b>

Sumber : Mantri Tani Kecamatan Suruh

**Tabel 5.16** Luas Panen, Produktivitas Dan Produksi Per Sub Round Tanaman Padi Kecamatan Suruh Tahun 2020

No.	Sub Round	Luas Panen (Ha)	Produktivitas (Ku/Ha)	Produksi (Ton)
(1)	(2)	(3)	(4)	(5)
01.	Januari s/d April	268.00	680.00	6,800
02.	Mei s/d Agustus	181.00	656.00	6,560
03.	September s/d Desember	4.00	608.00	6,080
	Januari s/d Desember	453.00	293.54	6,480.00

Sumber : Mantri Tani Kec Suruh

**Tabel 5.17 Luas Panen, Produktivitas Dan Produksi Per Sub Round Tanaman Padi Sawah Kecamatan Suruh Tahun 2020**

No.	Sub Round	Luas Panen (Ha)	Produktivitas (Ku/Ha)	Produksi (Ton)
(1)	(2)	(3)	(4)	(5)
01.	Januari s/d April	268.00	680.00	6,800
02.	Mei s/d Agustus	181.00	656.00	6,560
03.	September s/d Desember	4.00	608.00	6,080
	Januari s/d Desember	453.00	293.54	6,480.00

Sumber : Mantri Tani Kec Suruh

**Tabel 5.18      Luas Panen, Produktivitas Dan Produksi Per Sub Round  
Tanaman Padi Ladang Kecamatan Suruh Tahun 2020**

No.	Sub Round	Luas Panen (Ha)	Produktivitas (Ku/Ha)	Produksi (Ton)
(1)	(2)	(3)	(4)	(5)
01.	Januari s/d April	85.00	512.00	5,120
02.	Mei s/d Agustus	-	-	-
03.	September s/d Desember	-	-	-
	Januari s/d Desember	85.00	512.00	5,120

Sumber :      Mantri Tani Kec Suruh



**Tabel 5.19 Luas Panen, Produktivitas Dan Produksi Per Sub Round Tanaman Palawija (Jagung) Kecamatan Suruh Tahun 2020**

No.	Sub Round	Luas Panen (Ha)	Produktivitas (Ku/Ha)	Produksi (Ton)
(1)	(2)	(3)	(4)	(5)
01.	Januari s/d April	650.00	1,032.00	10,320.00
02.	Mei s/d Agustus	306.00	1,026.00	10,256.00
03.	September s/d Desember	110.00	1,040.00	10,400.00
	Januari s/d Desember	1,066.00	1,032.00	10,325.00

Sumber : Mantri Tani Kec Suruh

**Tabel 5.20** Luas Panen, Produktivitas Dan Produksi Per Sub Round Tanaman Palawija (Ubi Kayu) Kecamatan Suruh Tahun 2020

No.	Sub Round	Luas Panen (Ha)	Produktivitas (Ku/Ha)	Produksi (Ton)
(1)	(2)	(3)	(4)	(5)
01.	Januari s/d April	2650.00	-	-
02.	Mei s/d Agustus		-	-
03.	September s/d Desember	-	-	-
	Januari s/d Desember	2650.00	-	-

Sumber : Mantri Tani Kec Suruh

**Tabel 5.21 Luas Panen, Produktivitas Dan Produksi Per Sub Round Tanaman Palawija (Kedelai) Kecamatan Suruh Tahun 2020**

No.	Sub Round	Luas Panen (Ha)	Produktivitas (Ku/Ha)	Produksi (Ton)
(1)	(2)	(3)	(4)	(5)
01.	Januari s/d April	-	-	-
02.	Mei s/d Agustus	-	-	-
03.	September s/d Desember	6.00	110.00	1
	Januari s/d Desember	6.00	-	-

Sumber : Mantri Tani Kec Suruh

**Tabel 5.22 Luas Panen, Produktivitas Dan Produksi Per Sub Round Tanaman Palawija (Kacang Tanah) Kecamatan Suruh Tahun 2020**

No.	Sub Round	Luas Panen (Ha)	Produktivitas (Ku/Ha)	Produksi (Ton)
(1)	(2)	(3)	(4)	(5)
01.	Januari s/d April	4.00	120.00	1.20
02.	Mei s/d Agustus	0.00	0.00	0.00
03.	September s/d Desember	6.00	160.00	1.60
	Januari s/d Desember	10.00	140.00	1.40

Sumber : Mantri Tani Kec Suruh

**Tabel 5.23 Luas Panen, Produktivitas Dan Produksi Per Sub Round Tanaman Palawija (Kacang Hijau) Kecamatan Suruh Tahun 2020**

No.	Sub Round	Luas Panen (Ha)	Produktivitas (Ku/Ha)	Produksi (Ton)
(1)	(2)	(3)	(4)	(5)
01.	Januari s/d April	-	-	-
02.	Mei s/d Agustus	-	-	-
03.	September s/d Desember	-	-	-
	Januari s/d Desember	-	-	-

Sumber : Mantri Tani Kec Suruh

**Tabel 5.24** Jumlah Produksi Hasil Perhutani Tahun 2020

No.	Komoditi	Wujud Produksi	Satuan	Jumlah
(1)	(2)	(3)	(4)	(5)
01.	Gondorukem	Getah	Kg	268,237
02.	Cengkeh hasil hutan	Bunga kering	Kg	1,380
03.	Jagung	Pipilan basah	Kg	8,620

Sumber : Perhutani Kec Suruh

06

**INDUSTRI, PERTAMBANGAN, DAN ENERGI**

<https://trenggalekkab.bps.go.id>

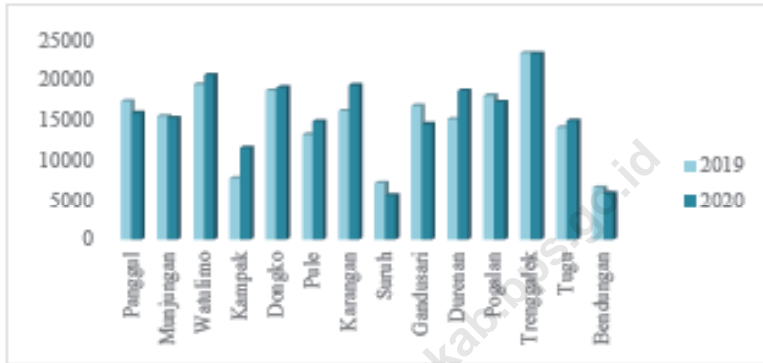






**Gambar** 6.1  
**Figures**

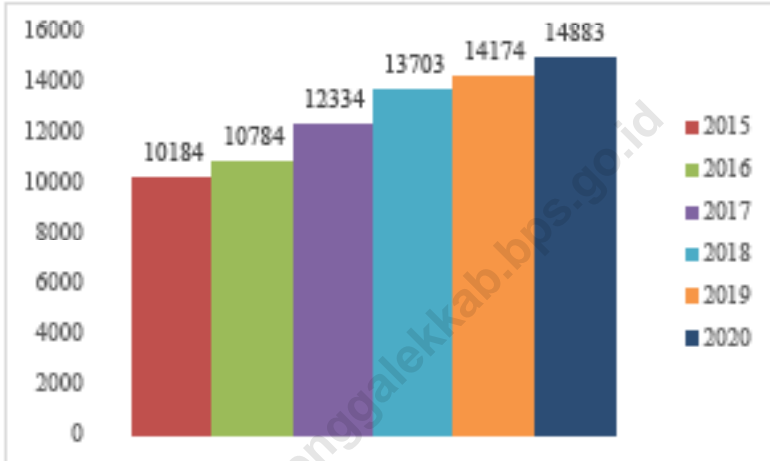
**Jumlah Pelanggan Listrik menurut Kecamatan di Kabupaten Trenggalek, 2019-2020**



Sumber/Source : PLN Distribusi Jatim Ranting Kabupaten Trenggalek/ State Electricity Company of East Java Distribution, Sub Division Kabupaten Trenggalek

**Gambar**  
**Figures** 6.2

**Jumlah Pelanggan Air Bersih di Kabupaten Trenggalek,  
2015-2020**



Sumber/Source : Kantor PDAM Tirta Wening Kabupaten Kabupaten Trenggalek/ *Tirta Wening Regional Water Company Office of Kabupaten Trenggalek Regency*

**Tabel 6.1** Banyaknya Pasar Tradisional dan Pasar Modern di 2020

No	Desa	Pasar Tradisional		Pasar Modern	
		Pasar Daerah	Pasar Desa	Supermarket	Minimarket
(1)	(2)	(3)	(4)	(5)	(6)
1	Ngrandu	-	-	-	-
2	Puru	-	-	-	-
3	Wonokerto	-	-	-	-
4	Nglebo	-	-	-	-
5	Gamping	-	-	-	-
6	Suruh	-	1	-	1
7	Mlinjon	-	1	-	-
Jumlah		0	2	0	1

Sumber : KSK Kec. Suruh

**Tabel 6.2 Rata-rata Harga yang Dibayar Petani Tahun 2020**

No	Uraian	Satuan	Nilai (Rp)	
			2019	2020
(1)	(2)	(3)	(4)	(5)
1.	Upah Mencangkul	5 Jam/Hari / Orang	50,000	50000
2.	Upah Menanam	5 Jam/Hari / Orang	50,000	50000
3.	Bibit Padi (Ceherang)	Kg	14,000	14000
4.	Pupuk Urea	Kg	2,000	2000
5.	Pupuk SP-36	Kg	2,500	2500
6.	Pupuk NPK	Kg	3,000	3000
7.	Pestisida / furadan	Kg	20,000	20000
8.	Sewa traktor tangan	Ha	1,250,000	1250000
9.	Sabit	Buah	45,000	50000
10.	Cangkul	Buah	80,000	80000

Sumber : KSK Kec. Suruh

**Tabel 6.3**      **Penerimaan Dari Pajak Bumi Dan Bangunan 2020**

No	Desa	Wajib Pajak	Wajib Pajak Tinggal di Daerah Lain	Target (Rp)	Realisasi (%)
(1)	(2)	(3)	(4)	(5)	(6)
1	Ngrandu				
2	Puru				
3	Wonokerto				
4	Nglebo				
5	Gamping				
6	Suruh				
7	Mlinjon				
Jumlah					

Sumber : Kantor Kecamatan Suruh

**Tabel 6.4 Anggaran Keuangan Pemerintah Desa 2020 (Ribuan Rupiah)**

No	Desa	Jenis Anggaran		
		Bidang 01	Bidang 02	Bidang 03
(1)	(2)	(3)	(4)	(5)
1	Ngrandu			
2	Puru			
3	Wonokerto			
4	Nglebo			
5	Gamping			
6	Suruh			
7	Mlinjon			
Jumlah				

Sumber : Kantor Kecamatan Suruh

Ket :  
**Bidang 01 = PENYELENGGARAAN PEMERINTAH DESA**  
**Bidang 02 = PELAKSANAAN PEMBANGUNAN DESA**  
**Bidang 03 = PEMBINAAN KEMASYARAKATAN**  
**Bidang 04 = PEMBERDAYAAN MASYARAKAT DESA**  
**Bidang 05 = BIDANG TIDAK TERDUGA**





Sensus  
Penduduk  
2020

**DATA**  
**MENCERDASKAN BANGSA**  
*— Enlighten The Nation —*



**BADAN PUSAT STATISTIK  
KABUPATEN TRENGGALEK**

Jln. Brigjen Soetran Trenggalek, Telp (0355) 791432  
<http://trenggalekkab.bps.go.id>  
Email : [bps3503@bps.go.id](mailto:bps3503@bps.go.id)