



Kecamatan Trenggalek Dalam Angka

2021



**BADAN PUSAT STATISTIK
KABUPATEN TRENGGALEK**

Kecamatan Trenggalek Dalam Angka

2021



**BADAN PUSAT STATISTIK
KABUPATEN TRENGGALEK**

Katalogus Dalam Terbitan

KECAMATAN TRENGGALEK DALAM ANGKA 2021

Katalog BPS : 1102001.3503120
Ukuran Buku : 22 Cm x 15 Cm
Jumlah Halaman : 152 halaman
Naskah : Koordinator Statistik Kecamatan Trenggalek
Tahun Terbit : 2021

Penyunting :
Seksi IPDS
BPS Kabupaten Trenggalek

Diterbitkan Oleh :
Badan Pusat Statistik Kabupaten Trenggalek

TIM PENYUSUN

Penanggungjawab Umum :

Joko Santoso, SE, M.Si

Penyunting :

Farid Ma'ruf, SST, M.Si

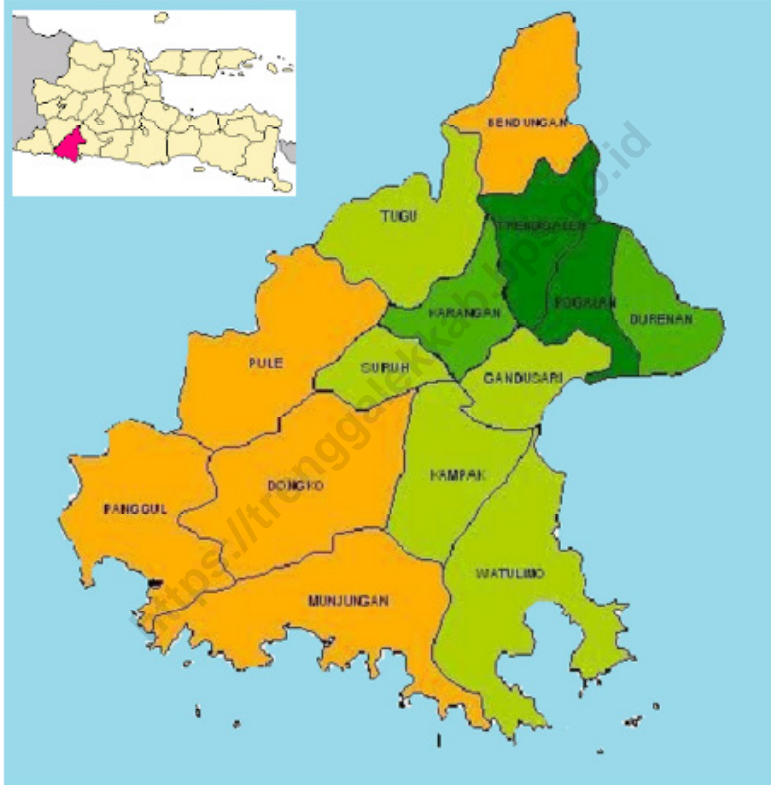
Penulis :

Pengolah Data :

Gambar Kulit:

<https://trenggalek.kab.bps.go.id>

PETA WILAYAH KABUPATEN TRENGGALEK
MAP OF TRENGGALEK REGENCY



**KEPALA BPS KABUPATEN TRENGGALEK
CHIEF STATISTICIAN OF TRENGGALEK REGENCY**



JOKO SANTOSO, SE, MSI



KATA PENGANTAR

Publikasi Kecamatan Trenggalek Dalam Angka 2021 diterbitkan oleh Badan Pusat Statistik Kabupaten Trenggalek, digunakan untuk membantu pengguna data memahami perkembangan pembangunan dan potensi yang ada di Kabupaten Trenggalek.

Buku ini merupakan pengumpulan data sekunder di tingkat kecamatan, yang memuat berbagai informasi terkait perkembangan pembangunan dan potensi di berbagai sektor yang ada di wilayah Kecamatan Trenggalek. Buku Kecamatan Trenggalek Dalam Angka 2021 ini diharapkan sebagai bahan rujukan dan evaluasi untuk mengembangkan perencanaan dan evaluasi pembangunan di Kabupaten Trenggalek khususnya Kecamatan Trenggalek.

Kami menyadari bahwa dalam pengumpulan data, pengolahan data, dan penyajian data yang terdapat dalam buku ini masih banyak kelemahan dan kekurangan, untuk itu kami selalu mengharap saran kritik guna perbaikan dan penyempurnaan penerbitan selanjutnya.

Kami ucapkan terima kasih kepada semua pihak yang telah membantu dalam penerbitan buku ini. Semoga penerbitan buku Kecamatan Trenggalek Dalam Angka 2021 ini bermanfaat untuk memenuhi kebutuhan statistik dalam berbagai sektor pembangunan.

Trenggalek, September 2021
Kepala BPS
Kabupaten Trenggalek

JOKO SANTOSO, SE, M.SI

DAFTAR ISI / CONTENTS

	Halaman <i>Page</i>
Kata Pengantar/ <i>Preface</i>	ix
Daftar Isi/ <i>Contents</i>	x
Daftar Tabel/ <i>List of Tables</i>	xii
Daftar Gambar/ <i>List of Figures</i>	xviii
1. Geografi dan Iklim/ <i>Geography and Climate</i>	1
2. Pemerintahan/ <i>Government</i>	18
3. Penduduk dan Ketenagakerjaan/ <i>Population and Employment</i>	38
4. Sosial dan Kesejahteraan Rakyat/ <i>Social and Welfare</i>	57
5. Pertanian, Kehutanan, Peternakan, dan Perikanan/ <i>Agriculture, Forestry, Livestock, and Fishery</i>	112
6. Industri, Pertambangan, dan Energi/ <i>Industry, Mining, and Energy</i>	143

DAFTAR TABEL/LIST OF TABLES

Halaman
Page

DAFTAR TABEL/LIST OF TABLES

1. GEOGRAFI DAN IKLIM/GEOGRAPHY AND CLIMATE	1
1.1 Letak Geografis.....	5
1.2 Batas Kecamatan.....	6
1.3 Letak Astronomis dan Topografi Desa	7
1.4 Jarak dari Kantor Desa ke Kantor Kec/Kab ke Kantor Kabupaten yang Membawahi.....	8
1.5 Nama Sungai dan Nama Gunung / Bukit.....	9
1.6 Bahan Tambang /Galian	10
1.7 Keadaan Geologi Kecamatan	11
1.8 Jenis Tanah Menurut Bagian.....	12
1.9 Luas Lahan Berdasarkan Jenis Penggunaan (Ha).....	13
1.10 Jumlah Hari Hujan dan Curah Hujan 2020.....	15
1.11 Ketinggian dari Permukaan Laut per Desa	16
1.12 Rata-rata Kedalaman Sumber Air Tanah (Sumur) per desa.....	17
1.13 Banyaknya Sumber Air Menurut Penggunaan 2020	18
1.14 Nama dan Panjang Sungai.....	19
1.15 Nama Sungai yang Melintasi Desa	20
1.16 Nama Jembatan yang Melintasi Desa	21
2. PEMERINTAHAN/GOVERNMENT	23
2.1 Jumlah Dusun, Rukun Warga, dan Rukun Tetangga, 2020.....	27
2.2 Jumlah Perangkat Desa, 2020.....	28
2.3 Banyaknya Perangkat Desa Menurut Jabatan per Desa Tahun 2020	29
2.4 Luas Bengkok Pamong/Perangkat Desa Menurut Desa dan Jenis Tanah, Tahun 2020.....	31
2.5 Potensi Rakyat Terlatih Menurut Latihan Dasar 2020.....	32
2.6 Potensi Linmas per Desa Menurut Pendidikan, 2020.....	33
2.7 Jumlah Suara Yang Sah Pemilu Legislatif 2020 Anggota DPRD, Dirinci Menurut Parpol dan Desa.....	34
2.8 Jumlah Suara yang Sah Pilpres dan Wapres 2019	36
2.9 Jumlah Perolehan Suara Pasangan Calon dalam Pilpub dan Wabub Trenggalek tahun 2020.....	37
2.10 Jumlah Suara Pemilu Legislatif 2020, Dirinci Menurut Partai.....	38
2.11 Jumlah Pemilih Terdaftar dan Suara Yang Masuk Pemilu Bupati	

	Halaman Page
dan Wakil Bupati Kabupaten Trenggalek 2020 Menurut Desa.....	39
2.12 Jumlah Pemilih Terdaftar dan Suara Yang Masuk Pemilu Gubernur dan Wakil Gubernur Tahun 2020 Dirinci Menurut Desa	40
2.13 Jumlah Pemilih Terdaftar dan Suara Yang Masuk Pemilu Presiden Tahun 2020 Dirinci Menurut Desa	41
2.14 Jumlah Pemilih Terdaftar dan Suara Yang Masuk Pemilu Legislatif 2020 Anggota DPRD Kabupaten Trenggalek Dirinci Menurut Desa.	42
2.15 Sumber Pendapatan Desa tahun 2020.....	43
(000.000 Rp)	43
43	
2.16 Pengeluaran Desa tahun 2020.....	45
(000.000 Rp)	45
3. PENDUDUK DAN KETENAGAKERJAAN/POPULATION AND EMPLOYMENT	47
3.1 Jumlah Penduduk Menurut Jenis Kelamin, dan Sex Ratio per Desa, 2020	51
3.2 Luas Desa, Jumlah Penduduk Dan Kepadatan Penduduk, 2020.....	52
3.3 Banyaknya Kelahiran Bayi Menurut Jenis Kelamin Per Desa 2020	53
3.4 Banyaknya Banyaknya Kematian Menurut Jenis Kelamin per Desa Tahun 2020.....	54
3.5 Jumlah Penduduk Laki-laki Berdasarkan Usia Hasil Proyeksi Sensus Penduduk 2010 bulan Juni 2020.....	55
3.6 Jumlah Penduduk Perempuan Berdasarkan Usia Hasil Proyeksi Sensus Penduduk 2010 bulan Juni 2020.....	58
3.7 Penduduk Menurut Kelompok Umur Per Desa 2020.....	61
3.8 Penduduk Menurut Kewarganegaraan dan Jenis Kelamin per Desa, 2020	65
3.9 Jumlah Rumah tangga, Penduduk Menurut Jenis Kelamin, dan Sex Ratio per Desa, 2020 Berdasarkan Proyeksi BPS	66
3.10 Banyaknya Penduduk yang Pindah Datang Menurut Asal per Desa/Kelurahan, Tahun 2020.....	67
3.11 Banyaknya Penduduk yang Pindah Pergi Menurut Asal per Desa/ Kelurahan, Tahun 2020	69
4. SOSIAL DAN KESEJAHTERAAN RAKYAT/SOCIAL AND WELFARE	71
4.1 Jumlah Sekolah, Kelas, Murid, dan Guru Taman Kanak kanak Tahun 2020	75

	Halaman <i>Page</i>	
4.2	Jumlah Sekolah, Kelas, Murid, dan Guru Sekolah Dasar Tahun 2020	76
4.3	Jumlah Ruang Belajar Sekolah Dasar Menurut Status Tahun 2020....	78
4.4	Banyaknya Murid Sekolah Dasar Menurut Jenis Kelamin Tahun 2020	80
4.5	Rata-rata Murid per Sekolah, Murid per Ruang Belajar, Murid per Guru, dan Guru per Sekolah di Sekolah Dasar, Tahun 2020	82
4.6	Banyaknya Sekolah, Ruang Belajar, Murid, dan Guru SD/MI Menurut Status Tahun 2020	84
4.7	Rata-rata Murid per Sekolah per Ruang Belajar Guru per Sekolah, Murid per Guru di SD/MI Menurut Status Sekolah, Tahun 2020.....	85
4.8	Banyaknya Murid SD Menurut Jenis Kelamin dan Status Sekolah, Tahun 2020.....	86
4.9	Banyaknya Murid Madrasah Ibtidaiyah Menurut Jenis Kelamin dan Status Sekolah Tahun 2020	87
4.10	Jumlah Peserta Ujian Nasional (UN) Sekolah Dasar Tahun 2020.....	88
4.11	Jumlah Sekolah Lanjutan Menurut Status Tahun 2020	89
4.12	Jumlah Guru di Sekolah Lanjutan Menurut Status Sekolah, Tahun 2020	90
4.13	Jumlah Ruang Belajar di Sekolah Lanjutan Menurut Status Sekolah, Tahun 2020.....	91
4.14	Jumlah Murid SMP Negeri Menurut Kelas dan Jenis Kelamin, Tahun 2020.....	92
4.15	Jumlah Murid SMP Swasta Menurut Kelas dan Jenis Kelamin, Tahun 2020.....	93
4.16	Rata-rata Murid per Sekolah, Ruang Belajar, Guru, dan Rata-rata Guru per Sekolah di SMP, Tahun 2020	94
4.17	Jumlah Madrasah Menurut Tingkat Pendidikan dan Status Sekolah Tahun 2020.....	95
4.18	Hasil UAS/UN SMP Negeri 2020	96
4.19	Hasil UAS/UN SMP Swasta 2020.....	97
4.20	Rata-rata Murid per Sekolah per Ruang Belajar Guru per Sekolah, Murid per Guru di Sekolah Menengah Kejuruan Menurut Status Sekolah, Tahun 2020.....	98
4.21	Hasil UN SMU dan MA 2020.....	99
4.22	Hasil UN Sekolah Kejuruan.....	100
4.23	Banyaknya Murid di Sekolah Menengah Umum Negeri Menurut Kelas dan Jenis Kelamin, Tahun 2020	101

	Halaman Page
4.24 Banyaknya Murid di Sekolah Menengah Umum Swasta Menurut Kelas dan Jenis Kelamin, Tahun 2020	102
4.25 Rata-rata murid per sekolah, Ruang Belajar, Guru per sekolah di Sekolah Menengah Umum menurut Status Sekolah, Tahun 2020	103
4.26 Pemanfaatan Pelayanan Kesehatan Menurut Status Bayar per Bulan, Tahun 2020	104
4.27 Jumlah Fasilitas Kesehatan	105
4.28 Jumlah Tenaga Kesehatan.....	106
4.29 Fasilitas Kesehatan Menurut Desa dan Jenisnya Tahun 2020	107
4.30 Petugas Kesehatan Yang Tinggal/Menetap Menurut Desa Dan Profesinya Tahun 2020	108
4.31 Jumlah Pasangan Usia Subur yang menjadi Peserta KB Aktif Menurut Alat Kontrasepsi per Desa Tahun, 2020.....	109
4.32 Realisasi Pencapaian Akseptor KB Baru Menurut Alat Kontrasepsi per Desa Tahun, 2020	111
4.33 Realisasi Pencapaian Akseptor KB Aktif Menurut Alat Kontrasepsi per Desa Tahun, 2020	112
4.34 Jumlah Pasangan Usia Subur dan Wanita Usia Subur per Desa di Kecamatan Trenggalek, 2020	113
4.35 Jumlah Pondok Pesantren dan Madrasah Diniyah, 2020.....	114
4.36 Jumlah Taman Pendidikan Al Quran, Santri dan Ustad Tahun 2020..	115
4.37 Tanah Wakaf Per Desa (Ha) Tahun 2020	116
4.38 Jumlah Tempat Peribadatan Tahun 2020	117
4.39 Pemeluk Agama Menurut Desa dan Agama Tahun 2020	118
4.40 Organisasi Kesenian Menurut Desa dan Jenisnya Tahun 2020.....	119
4.41 Perkumpulan Olah Raga Menurut Desa dan Jenisnya Tahun 2020 ...	120
4.42 Jumlah Penyandang Cacat Menurut Jenisnya Tahun 2020.....	121
4.43 Gangguan Kriminalitas Menurut Jenisnya Tahun 2020.....	122
4.44 Gangguan Kecelakaan Lalu Lintas Tahun 2020	123
4.45 Kejadian Bencana Alam Tahun 2020	124
4.46 Usia Nikah Berdasarkan Umur Istri Tahun 2020	125
4.47 Banyaknya murid taman kanak - kanak per jenis kelamin per kelompok Tahun 2020.....	126
4.48 Jumlah murid , Ruang Belajar, Guru dan Sekolah Tingkat SLTA Tahun 2020.....	127
4.49 Jumlah Guru dan Tenaga Administrasi SMA Negeri dan SMK Swasta di Kecamatan Trenggalek Tahun 2020	128

4.50	Jumlah murid , Ruang Belajar, Guru dan Sekolah Tingkat SMP Tahun 2020.....	129
4.51	Jumlah Murid di Madrasah Aliyah Menurut Kelas dan Jenis Kelamin, 2020.....	130
4.52	Rata-rata murid per sekolah, Ruang Belajar, Guru per sekolah di Madrasah Aliyah menurut Status Sekolah.....	131
4.53	Jumlah Murid MTS Negeri dan Swasta.....	132
4.54	Pelanggaran Penegakan Perda, Tahun 2020.....	133
4.55	Pelanggaran Penegakan Perda, Tahun 2020.....	134
4.56	Jumlah Kunjungan Menurut Kelompok Umur per Bulan di Puskesmas Trenggalek Tahun 2020.....	135
4.57	Pemanfaatan Pelayanan Kesehatan Menurut Jenis Pelayanan dan Jumlah Hari Rawat per Bulan di Puskesmas Trenggalek 2020.....	136
4.58	Jumlah Kasus 10 Penyakit Terbanyak Menurut Puskesmas di Kecamatan Trenggalek 2020.....	137
4.59	Jumlah Kelahiran Berdasarkan Penolong Per Bulan di Puskesmas Trenggalek Tahun 2020.....	138
4.60	Banyaknya Kunjungan Ibu Hamil, Bayi dan Anak di Wilayah Puskesmas Trenggalek Tahun 2017- 2020.....	139
4.61	Jumlah Keluarga Sejahtera Tahun 2020.....	140
4.62	Jumlah Penyandang Cacat Menurut Desa / Kelurahan Kec. Trenggalek Tahun 2020.....	141
4.63	Banyaknya Permasalahan Kesejahteraan Sosial Dirinci Menurut Desa / Kelurahan Kec.Trenggalek Tahun 2020.....	142
6.	INDUSTRI, PERTAMBANGAN, DAN ENERGI/INDUSTRY, MINING, AND ENERGY.....	143
6.1	Banyaknya Pasar Tradisional dan Pasar Modern di 2020.....	147
6.2	Rata-rata Harga yang Dibayar Petani Tahun 2020.....	148
6.3	Banyaknya Toko Kelontong, Minimarket dan Kedai makanan.....	149
6.4	Banyaknya Fasilitas Perbankan Menurut Desa/Kelurahan.....	150
6.5	Banyaknya Hotel, Penginapan dan Restoran Menurut Desa/ Kelurahan.....	151

DAFTAR GAMBAR/LIST OF FIGURES

	Halaman Page
1.1 Jumlah Curah Hujan Setahun Menurut Bulan di Kabupaten Trenggalek (mm), 2020	3
1.2 Luas Total Area menurut Kecamatan di Kabupaten Trenggalek (km ²), 2020	4
2.1 Jumlah Desa/Kelurahan menurut Kecamatan di Kabupaten Trenggalek, 2020	25
2.2 Jumlah Pegawai Negeri Sipil menurut Jabatan di Kabupaten Trenggalek, 2020	26
3.1 Jumlah Penduduk Menurut Kecamatan di Kabupaten Trenggalek, 2020	49
3.2 Jumlah Pencari Kerja Terdaftar Menurut Kecamatan, 2020	50
4.1 Jumlah Sekolah Menengah Pertama (SMP) menurut Kecamatan di Kabupaten Trenggalek, 2020	73
4.2 Jumlah Tenaga Kesehatan menurut Kecamatan di Kabupaten Trenggalek, 2020	74
6.1 Jumlah Pelanggan Listrik menurut Kecamatan di Kabupaten Trenggalek, 2019-2020	145
6.2 Jumlah Pelanggan Air Bersih di Kabupaten Trenggalek, 2015-2020	146

01

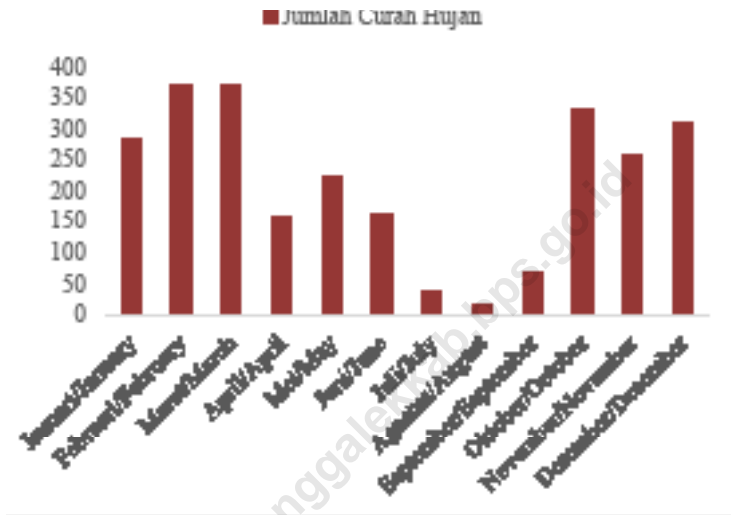
GEOGRAFI DAN IKLIM

<https://trenggalekkab.bps.go.id>



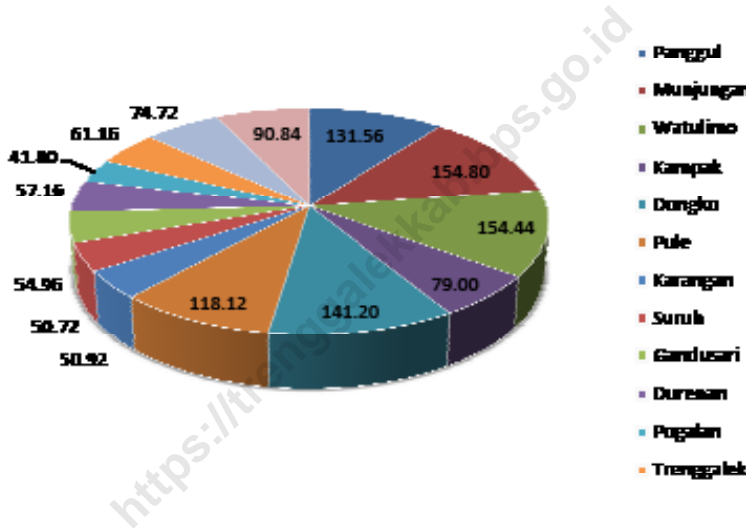
<https://trenggalekkab.bps.go.id>

Gambar 1.1 Jumlah Curah Hujan Setahun Menurut Bulan di Kabupaten Trenggalek (mm), 2020



Sumber: Dinas Pekerjaan Umum & Penataan Ruang Kabupaten Trenggalek

Gambar 1.2 Luas Total Area menurut Kecamatan di Kabupaten Trenggalek (km²), 2020



Sumber: Badan Pertanahan Nasional Kabupaten Trenggalek

Tabel 1.1 **Letak Geografis**

No	Uraian	Diantara
(1)	(2)	(3)
001.	Bujur Timur	111°28'-112°06'
002.	Lintang Selatan	7°56'-8°31'
003.	Ketinggian dari permukaan Laut (dpl)	105 dpl

Sumber: KSK Kecamatan Trenggalek

Tabel 1.2 Batas Kecamatan

No	Bagian	Perbatasan Dengan
(1)	(2)	(3)
001.	Utara	Kec. Bendungan
002.	Timur laut	Kec. Gandusari/ Kec. Pogalan
003.	Timur	Kec. Pogalan
004.	Tenggara	Kec. Bendungan/ Kec. Pogalan
005.	Selatan	Kec. Gandusari
006.	Barat daya	Kec. Gandusari/ Kec. Karanganyar
007.	Barat	Kec. Karanganyar
008.	Barat laut	Kec. Bendungan/ Kec. Karanganyar

Sumber: KSK Kecamatan Trenggalek

Tabel 1.3 Letak Astronomis dan Topografi Desa

No	Desa	Letak Astronomis	Topografi
(1)	(2)	(3)	(4)
001.	Karangsoko	111.70623 BT - 8.06783 LS	Dataran
002.	Sambirejo	111.71674 BT - 8.07763 LS	Di Tepi/ Sekitar Kawasan Hutan
003.	Kelutan	111.42170 BT - 8.35700 LS	Di Tepi/ Sekitar Kawasan Hutan
004.	Tamanan	111.70467 BT - 8.05453 LS	Di Tepi/ Sekitar Kawasan Hutan
005.	Ngantru	111.71376 BT - 8.05198 LS	Di Tepi/ Sekitar Kawasan Hutan
006.	Sumbergedong	111.42149 BT - 8.03107 LS	Di Tepi/ Sekitar Kawasan Hutan
007.	Surodakan	111.71367 BT - 8.04876 LS	Di Tepi/ Sekitar Kawasan Hutan
008.	Rejowinangun	111.70913 BT - 8.04729 LS	Di Tepi/ Sekitar Kawasan Hutan
009.	Parakan	111.73457 BT - 8.04152 LS	Di Tepi/ Sekitar Kawasan Hutan
010.	Ngares	111.70451 BT - 8.31742 LS	Di Tepi/ Sekitar Kawasan Hutan
011.	Sumberdadi	111.43160 BT - 8.10000 LS	Di Tepi/ Sekitar Kawasan Hutan
012.	Sukosari	111.44115 BT - 8.11000 LS	Di Tepi/ Sekitar Kawasan Hutan
013.	Dawuhan	111.73722 BT - 8.00769 LS	Di Tepi/ Sekitar Kawasan Hutan

Sumber: KSK Kec Trenggalek

Tabel 1.4 Jarak dari Kantor Desa ke Kantor Kec/Kab ke Kantor Kabupaten yang Membawahi

No	Desa	Kantor Kecamatan (km)	Kantor Kabupaten (km)
(1)	(2)	(3)	(4)
001.	Karangsoko	3	3.03
002.	Sambirejo	3	3.03
003.	Kelutan	1	1.04
004.	Tamanan	0.4	0.8
005.	Ngantru	0.2	0.5
006.	Sumbergedong	0.4	0.3
007.	Surodakan	0.5	0.2
008.	Rejowinangun	3	2.8
009.	Parakan	4	3.8
010.	Ngares	2.5	2
011.	Sumberdadi	4	3.8
012.	Sukosari	6	5.8
013.	Dawuhan	8	7.8

Sumber: BPS Kab. Trenggalek

Tabel 1.5 Nama Sungai dan Nama Gunung / Bukit

No	Desa	Nama Sungai	Nama Gunung/Bukit
(1)	(2)	(3)	(4)
001.	Karangsoko	Anak Sungai Cangkring	Gunung Orak - Arik
002.	Sambirejo	Sungai Bagong, Sungai Ngasinan	Gunung Kebo
003.	Kelutan	Sungai Ngasinan	
004.	Tamanan	Sungai Ngasinan, Sungai Bagong	
005.	Ngantru	Sungai Bagong	Gunung Pucung, Gunung jaas
006.	Sumbergedong	Sungai Darsiar	
007.	Surodakan	Sungai Bagong	
008.	Rejowinangun	Sungai Sukun, Sungai Ngasinan	
009.	Parakan	sungai Sukun	Gunung Kulon, Gunung etan
010.	Ngares	Sungai Temon, Sungai Gempleng, Sungai Cabean	
011.	Sumberdadi	Sungai Brangkal, Sungai Dunggong	
012.	Sukosari	Sungai Sukun, Sungai Cilik	
013.	Dawuhan	Sungai Sukun, Sungai Mangut	

Sumber: Pengamat Pengairan Kec Trenggalek

Tabel 1.6 **Bahan Tambang /Galian**

No	Jenis Tambang	Lokasi
(1)	(2)	(3)
001.	Emas	-
002.	Batu Koral	Kel. Ngantru
003.	Batu Kaolin	
004.	Batu Mulia	-
005.	Batu Marmer	-
006.	Batu Bara	

Sumber: Dinas Linduptamben

Tabel 1.7 Keadaan Geologi Kecamatan

No	Jenis Tanah	Presentase (%)
(1)	(2)	(3)
001.	Litosol	
002.	Komplek Litosol Mediteran dan Rensime	
003.	Aluvial Kelabu	
004.	Komplek Litosol Coklat Kemerahan dan Litosol	

Sumber: Dinas Linduptamben

Tabel 1.8 Jenis Tanah Menurut Bagian

No	Bagian	Jenis Tanah
(1)	(2)	(3)
001.	Utara	
002.	Timur	
003.	Selatan	
004.	Barat	

Sumber: Dinas Linduptamben

Tabel 1.9 Luas Lahan Berdasarkan Jenis Penggunaan (Ha)

No	Penggunaan	2016	2017	2018	2019	2020
(1)	(2)	(3)	(4)	(5)	(6)	(7)
001.	Tanah Sawah	1,007	1,077	1,077	1,077	1,024
	- Irigasi Teknis	623	402	402	402	939
	- Irigasi 1/2Teknis	135	266	266	266	-
	- Irigasi Sederhana	300	125	125	125	-
	- Irigasi Desa / Non PU	-	-	-	-	-
	- Tadah Hujan	19	284	284	285	85
002.	Lahan Kering	1,954	1,954	1,954	1,954	4,410
	- Pekarangan	1,022	1,022	1,022	1,022	797
	- Tegal/ Kebun	903	903	903	903	917
	- Hutan Rakyat	26	26	26	26	-
	- Hutan Negara	3	3	3	3	2,696

Lanjutan Tabel 1.9

No	Penggunaan	2016	2017	2018	2019	2020
(1)	(2)	(3)	(4)	(5)	(6)	(7)
003.	Lahan Lainnya	1,162	1,162	1162	1163	290
	- Tambak	-	-	-	-	-
	- Perkebunan	-	-	-	-	-
	- Lainnya	1,162	1,162	1,162	1,163	290
	Jumlah	4,123	4,193	4,193	4,194	5,724

Sumber: Mantri Tani Kec. Trenggalek

Tabel 1.10 Jumlah Hari Hujan dan Curah Hujan 2020

No	Desa	Hari Hujan	Curah Hujan	Hujan Maksimum	Rata-rata Curah Hujan (kol 4/kol3)
(1)	(2)	(3)	(4)	(5)	(6)
001.	Januari	17	276	54	16.24
002.	Pebruari	18	428	92	23.78
003.	Maret	17	438	72	25.76
004.	April	11	214	52	19.45
005.	Mei	12	167	57	13.92
006.	Juni	4	90	59	22.50
007.	Juli	4	38	15	9.50
008.	Agustus	0	0	0	0
009.	September	6	48	18	8.00
010.	Oktober	13	220	63	16.92
011.	Nopember	10	208	48	20.80
012.	Desember	17	214	35	12.59

Sumber: Mantri Pengairan Kec. Trenggalek

Tabel 1.11 Ketinggian dari Permukaan Laut per Desa

No	Desa	Ketinggian (m)
(1)	(2)	(3)
001.	Karangsoko	118
002.	Sambirejo	111
003.	Kelutan	109
004.	Tamanan	114
005.	Ngantru	112
006.	Sumbergedong	112
007.	Surodakan	113
008.	Rejowinangun	114
009.	Parakan	122
010.	Ngares	132
011.	Sumberdadi	132
012.	Sukosari	124
013.	Dawuhan	144

Sumber: Mantri Pengairan
 Keterangan: Diukur dari kantor Pemerintahan setempat (Balai Desa)

Tabel 1.12 Rata-rata Kedalaman Sumber Air Tanah (Sumur) per desa

No	Desa	Kedalaman (m)
(1)	(2)	(3)
001.	Karangsoko	7
002.	Sambirejo	6
003.	Kelutan	5
004.	Tamanan	6
005.	Ngantru	6
006.	Sumbergedong	5
007.	Surodakan	5
008.	Rejowinangun	12
009.	Parakan	10
010.	Ngares	8
011.	Sumberdadi	8
012.	Sukosari	4
013.	Dawuhan	15

Sumber: Mantri Pengairan
Keterangan: Diukur dari kantor Pemerintahan setempat (Balai Desa)

Tabel 1.13 Banyaknya Sumber Air Menurut Penggunaan 2020

No	Desa	Irigasi	Irigasi dan Air Minum	Jumlah
(1)	(2)	(3)	(4)	(5)
001.	Karangsoko	-	-	-
002.	Sambirejo	-	-	-
003.	Kelutan	-	-	-
004.	Tamanan	-	-	-
005.	Ngantru	-	-	-
006.	Sumbergedong	-	-	-
007.	Surodakan	1	-	1
008.	Rejowinangun	1	-	1
009.	Parakan	2	-	2
010.	Ngares	5	-	5
011.	Sumberdadi	11	-	11
012.	Sukosari	2	-	2
013.	Dawuhan	1	-	1
Jumlah				

Sumber: Mantri Pengairan Kec. Trenggalek

Tabel 1.14 Nama dan Panjang Sungai

No	Desa	Irigasi	Irigasi dan Air Minum	Jumlah
(1)	(2)	(3)	(4)	(5)
001.	Karangsoko			
002.	Sambirejo			
003.	Kelutan			
004.	Tamanan			
005.	Ngantru			
006.	Sumbergedong			
007.	Surodakan			
008.	Rejowinangun			
009.	Parakan			
010.	Ngares			
011.	Sumberdadi			
012.	Sukosari			
013.	Dawuhan			

Sumber: Monografi desa

Tabel 1.15 Nama Sungai yang Melintasi Desa

No	Desa	Irigasi	Irigasi dan Air Minum	Jumlah
(1)	(2)	(3)	(4)	(5)
001.	Karangsoko			
002.	Sambirejo			
003.	Kelutan			
004.	Tamanan			
005.	Ngantru			
006.	Sumbergedong			
007.	Surodakan			
008.	Rejowinangun			
009.	Parakan			
010.	Ngares			
011.	Sumberdadi			
012.	Sukosari			
013.	Dawuhan			

Sumber: Monografi desa

Tabel 1.16 Nama Jembatan yang Melintasi Desa


No	Desa	Nama Jembatan
(1)	(2)	(3)
001.	Karangsoko	
002.	Sambirejo	
003.	Kelutan	
004.	Tamanan	
005.	Ngantru	
006.	Sumbergedong	
007.	Surodakan	
008.	Rejowinangun	
009.	Parakan	
010.	Ngares	
011.	Sumberdadi	
012.	Sukosari	
013.	Dawuhan	

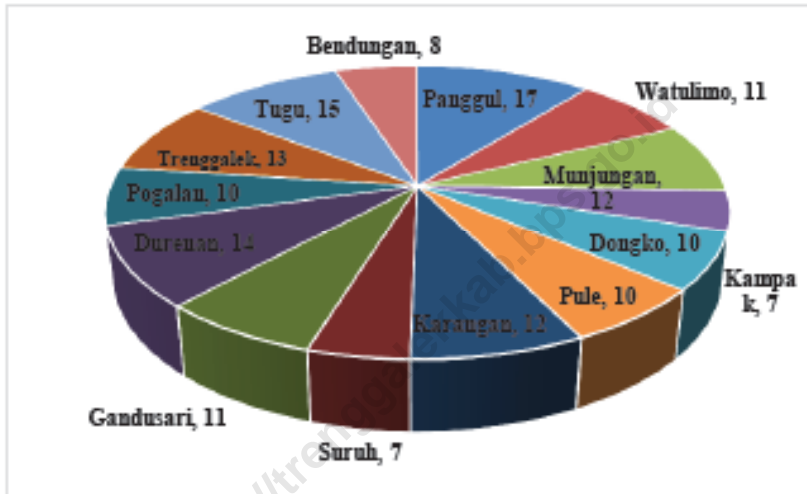
Sumber: PODES

02

PEMERINTAHAN

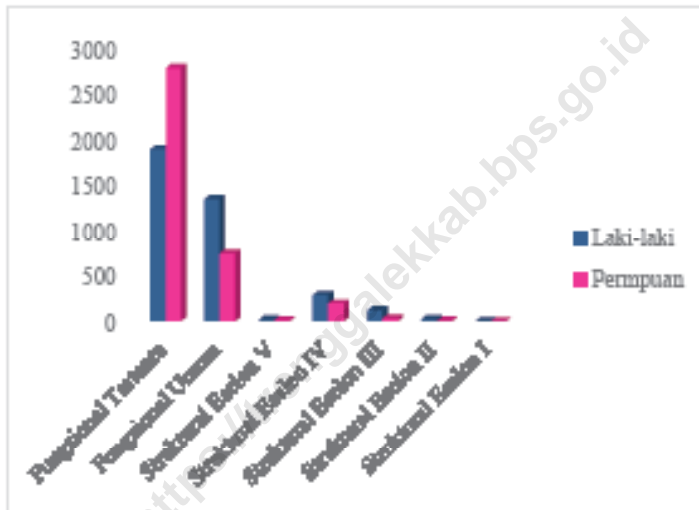
<https://trenggalekkab.bps.go.id>



Gambar 2.1**Jumlah Desa/Kelurahan menurut Kecamatan di Kabupaten Trenggalek, 2020**

Sumber : Peraturan Kepala Badan Pusat Statistik Nomor 29 Tahun 2018 Tanggal 15 Januari 2018 tentang Perubahan Atas Peraturan Kepala Badan Pusat Statistik Nomor 55 Tahun 2017 tentang Kode dan Nama Wilayah Kerja Statistik Tahun 2017

Gambar 2.2 Jumlah Pegawai Negeri Sipil menurut Jabatan di Kabupaten Trenggalek, 2020



Sumber: Badan Kepegawaian, Pendidikan dan Pelatihan Daerah Kabupaten Trenggalek

Tabel 2.1 Jumlah Dusun, Rukun Warga, dan Rukun Tetangga, 2020

No	Desa	Dusun	Rukun Warga (RW)	Rukun Tetangga (RT)
(1)	(2)	(3)	(4)	(5)
001.	Karangsoko	4	6	29
002.	Sambirejo	2	5	16
003.	Kelutan	2	5	14
004.	Tamanan	3	5	14
005.	Ngantru	4	7	23
006.	Sumbergedong	3	6	20
007.	Surodakan		8	27
008.	Rejowinangun	2	3	12
009.	Parakan	2	7	20
010.	Ngares	2	6	26
011.	Sumberdadi	2	6	13
012.	Sukosari	2	4	14
013.	Dawuhan	3	4	16
Jumlah		31	72	244

Sumber: Desa

Tabel 2.2 Jumlah Perangkat Desa, 2020

No	Desa	Jumlah Perangkat
(1)	(2)	(3)
001.	Karangsoko	12
002.	Sambirejo	10
003.	Kelutan	11
004.	Tamanan	9
005.	Ngantru	8
006.	Sumbergedong	8
007.	Surodakan	8
008.	Rejowinangun	9
009.	Parakan	10
010.	Ngares	10
011.	Sumberdadi	9
012.	Sukosari	10
013.	Dawuhan	9
Jumlah		123

Sumber : Desa

Tabel 2.3 **Banyaknya Perangkat Desa Menurut Jabatan per Desa Tahun 2020**

No	Desa	Kepala Desa	Sekdes	Kasun
(1)	(2)	(3)	(4)	(5)
001.	Karangsoko	1	1	4
002.	Sambirejo	1	1	2
003.	Kelutan	1	0	
004.	Tamanan	0	1	
005.	Ngantru	0	1	
006.	Sumbergedong	1	1	
007.	Surodakan	1	1	
008.	Rejowinangun	1	1	2
009.	Parakan	1	1	2
010.	Ngares	1	1	2
011.	Sumberdadi	1	1	2
012.	Sukosari	1	1	2
013.	Dawuhan	1	1	2
Jumlah		11	12	18

Sumber/Source: Desa

Lanjutan Tabel 2.3

No	Desa	Kepala Urusan				Kepala Seksi			
		Keuangan	Perencanaan	Umum	Pemerintahan	Kesejahteraan	Pelayanan	Staf	
(1)	(2)	(3)	(4)	(5)	(6)	(7)	(8)	(9)	
001.	Karangsoko	1	1	1	1	1	1		
002.	Sambirejo	1	1	1	1	1	1		
003.	Kelutan							7	
004.	Tamanan							5	
005.	Ngantru							4	
006.	Sumbergedong							4	
007.	Surodakan							3	
008.	Rejowinangun	1	1	1	1	1			
009.	Parakan	1	1	1	1	1	1		
010.	Ngares	1	1	1	1	1	1		
011.	Sumberdadi	1	1	0	1	1	1		
012.	Sukosari	1	1	1	1	1	1		
013.	Dawuhan	0	1	1	1	1	1		
Jumlah		7	8	7	8	8	7	23	

Sumber/Source: Desa

Tabel 2.4 Luas Bengkok Pamong/Perangkat Desa Menurut Desa dan Jenis Tanah, Tahun 2020

No	Desa	Luas Bengkok (ha)		Jumlah
		Tanah Sawah	Tanah Kering	
(1)	(2)	(3)	(4)	(5)
001.	Karangsoko	1.0	0.0	1.0
002.	Sambirejo	14.3	0.0	14.3
003.	Kelutan	0.0	0.0	0.0
004.	Tamanan	0.0	0.0	0.0
005.	Ngantru	0.0	0.0	0.0
006.	Sumbergedong	0.0	0.0	0.0
007.	Surodakan	0.0	0.0	0.0
008.	Rejowinangun	7.5	0.0	7.5
009.	Parakan	21.5	0.0	21.5
010.	Ngares	13.3	0.7	14.0
011.	Sumberdadi	7.7	5.4	13.1
012.	Sukosari	1.0	12.0	13.0
013.	Dawuhan	9.8	1.0	10.8
Jumlah		76.07	19.11	95.18

Sumber : Desa

Tabel 2.5 Potensi Rakyat Terlatih Menurut Latihan Dasar 2020

No	Desa	Linmas	Kamra	Wanra	Jumlah
(1)	(2)	(3)	(4)	(5)	(6)
001.	Karangsoko	1	0	0	1
002.	Sambirejo	31	0	0	31
003.	Kelutan	32	0	0	32
004.	Tamanan	32	0	0	32
005.	Ngantru	35	0	0	35
006.	Sumbergedong	40	0	0	40
007.	Surodakan	46	0	0	46
008.	Rejowinangun	31	0	0	31
009.	Parakan	45	0	0	45
010.	Ngares	30	0	0	30
011.	Sumberdadi		0	0	0
012.	Sukosari	30	0	0	30
013.	Dawuhan	42	0	0	42
Jumlah		395	0	0	395

Sumber : Kantor Kec. Trenggalek Bagian Kamtib

Tabel 2.6 Potensi Linmas per Desa Menurut Pendidikan, 2020

No	Desa	Potensi Linmas	Pendidikan		Lat. Dasar	Belum Terlatih
			Lat. Penang. Bencana	Suskalak		
(1)	(2)	(3)	(4)	(5)	(6)	(7)
001.	Karangsoko	1	0	0	43	0
002.	Sambirejo	31	0	5	0	26
003.	Kelutan	32	32	0	32	0
004.	Tamanan	32	32	0	32	0
005.	Ngantru	35	35	4	35	0
006.	Sumbergedong	40	40	1	40	0
007.	Surodakan	46	0	0	2	44
008.	Rejowinangun	31	5	2	0	24
009.	Parakan	45	5	5	7	28
010.	Ngares	30	4	0	0	26
011.	Sumberdadi	0				
012.	Sukosari	30	0	0	30	0
013.	Dawuhan	42	4	2	30	6
Jumlah		395	157	19	251	154

Sumber : Kantor Kec. Trenggalek Bagian Kamtib

Tabel 2.7 Jumlah Suara Yang Sah Pemilu Legislatif 2020 Anggota DPRD, Dirinci Menurut Parpol dan Desa

No	Desa	PKB	GERINDRA	PDIP	GOLKAR	NASDEM	GARUDA
(1)	(2)	(3)	(4)	(5)	(6)	(7)	(8)
001.	Karangsoko	1	110	588	667	20	2
002.	Sambirejo	316	319	611	682	14	4
003.	Kelutan	724	129	330	396	43	3
004.	Tamanan	621	100	893	472	18	3
005.	Ngantru	512	79	379	917	3	0
006.	Sumbergedong	854	282	315	418	19	2
007.	Surodakan	276	64	312	362	12	3
008.	Rejowinangun	572	64	454	354	15	2
009.	Parakan	250	73	404	306	15	1
010.	Ngares	199	28	330	725	8	0
011.	Sumberdadi	482	195	730	801	60	5
012.	Sukosari	327	161	486	912	21	7
013.	Dawuhan	446	102	652	667	19	2
Jumlah		5,580	1,706	6,484	7,679	267	34

Lanjutan Tabel 2.7

No	Desa	BERKARYA	PKS	PERINDO	PPP	PSI	PAN
(1)	(2)	(9)	(10)	(11)	(12)	(13)	(14)
001.	Karangsoko	15	431	11	27	6	152
002.	Sambirejo	9	1,532	16	24	44	376
003.	Kelutan	18	356	15	28	33	148
004.	Tamanan	12	198	16	33	40	147
005.	Ngantru	7	345	8	26	9	41
006.	Sumbergedong	12	365	20	34	3	158
007.	Surodakan	13	238	6	20	7	79
008.	Rejowinangun	14	362	11	19	7	83
009.	Parakan	5	334	5	16	7	52
010.	Ngares	9	91	3	9	3	196
011.	Sumberdadi	18	432	39	28	30	203
012.	Sukosari	35	630	8	32	27	235
013.	Dawuhan	20	397	13	18	11	187
Jumlah		187	5,711	171	314	227	2,057

Sumber : PPK Kec. Trenggalek

Tabel 2.8 Jumlah Suara yang Sah Pilpres dan Wapres 2019

No	Desa	(01) Ir. H Joko Widodo - Prof. Dr. (HC) KH. Ma'ruf Amin	(02) H. Prabowo Subianto - H. Sandiaga Salahudin Uno
(1)	(2)	(3)	(4)
001.	Karangsoko	1	1,556
002.	Sambirejo	1,638	623
003.	Kelutan	2,050	872
004.	Tamanan	1,800	1,256
005.	Ngantru	2,383	1,278
006.	Sumbergedong	2,554	1,657
007.	Surodakan	2,781	1,909
008.	Rejowinangun	1,224	664
009.	Parakan	2,423	877
010.	Ngares	2,069	999
011.	Sumberdadi	1,705	234
012.	Sukosari	1,238	615
013.	Dawuhan	2,221	816
Jumlah			

Sumber : PPK Kec. Trenggalek

Tabel 2.9 Jumlah Perolehan Suara Pasangan Calon dalam Pilbub dan Wabub Trenggalek tahun 2020

No	Desa	(3)	(4)
(1)	(2)	(3)	(4)
001.	Karangsono	1	2,487
002.	Sambirejo	581	1,316
003.	Kelutan	1,143	1,477
004.	Tamanan	911	1,841
005.	Ngantru	1,289	1,880
006.	Sumbergedong	1,507	2,079
007.	Surodakan	1,557	2,388
008.	Rejowinangun	697	938
009.	Parakan	1,360	1,610
010.	Ngares	1,100	1,394
011.	Sumberdadi	421	1,108
012.	Sukosari	526	1,250
013.	Dawuhan	979	1,733
Jumlah			

Sumber : KPU Kabupaten Trenggalek

Tabel 2.10 Jumlah Suara Pemilu Legislatif 2020, Dirinci Menurut Partai

No	Nama Partai	D P R. RI	DPRD. I	DPRD. II
(1)	(2)	(3)	(4)	(5)
001.	Karangsoko			
002.	Sambirejo			
003.	Kelutan			
004.	Tamanan			
005.	Ngantru			
006.	Sumbergedong			
007.	Surodakan			
008.	Rejowinangun			
009.	Parakan			
010.	Ngares			
011.	Sumberdadi			
012.	Sukosari			
013.	Dawuhan			
Jumlah				

Sumber : PPK Kec. Trenggalek

Tabel 2.11 Jumlah Pemilih Terdaftar dan Suara Yang Masuk Pemilu Bupati dan Wakil Bupati Kabupaten Trenggalek 2020 Menurut Desa

No	Desa	Pemilih Terdaftar	Jumlah Suara Yang Masuk	Persentase	Jumlah TPS
(1)	(2)	(3)	(4)	(5)	(6)
001.	Karangsoko				
002.	Sambirejo				
003.	Kelutan				
004.	Tamanan				
005.	Ngantru				
006.	Sumbergedong				
007.	Surodakan				
008.	Rejowinangun				
009.	Parakan				
010.	Ngares				
011.	Sumberdadi				
012.	Sukosari				
013.	Dawuhan				
Jumlah					

Sumber : PPK Kec. Trenggalek

Tabel 2.12 Jumlah Pemilih Terdaftar dan Suara Yang Masuk Pemilu Gubernur dan Wakil Gubernur Tahun 2020 Dirinci Menurut Desa

No	Desa	Pemilih Terdaftar	Jumlah Suara Yang Masuk	Persentase	Jumlah TPS
(1)	(2)	(3)	(4)	(5)	(6)
001.	Karangsoko				
002.	Sambirejo				
003.	Kelutan				
004.	Tamanan				
005.	Ngantru				
006.	Sumbergedong				
007.	Surodakan				
008.	Rejowinangun				
009.	Parakan				
010.	Ngares				
011.	Sumberdadi				
012.	Sukosari				
013.	Dawuhan				
Jumlah					

Sumber : KPU Kab. Trenggalek

Tabel 2.13 Jumlah Pemilih Terdaftar dan Suara Yang Masuk Pemilu Presiden Tahun 2020 Dirinci Menurut Desa

No	Desa	Pemilih Terdaftar	Jumlah Suara Yang Masuk	Persentase	Jumlah TPS
(1)	(2)	(3)	(4)	(5)	(6)
001.	Karangsoko				
002.	Sambirejo				
003.	Kelutan				
004.	Tamanan				
005.	Ngantru				
006.	Sumbergedong				
007.	Surodakan				
008.	Rejowinangun				
009.	Parakan				
010.	Ngares				
011.	Sumberdadi				
012.	Sukosari				
013.	Dawuhan				
Jumlah					

Sumber : KPU Kab. Trenggalek

Tabel 2.14 Jumlah Pemilih Terdaftar dan Suara Yang Masuk Pemilu Legislatif 2020 Anggota DPRD Kabupaten Trenggalek Dirinci Menurut Desa

No	Desa	Pemilih Terdaftar	Jumlah Suara Yang Masuk	Persentase	Jumlah TPS
(1)	(2)	(3)	(4)	(5)	(6)
001.	Karangsoko				
002.	Sambirejo				
003.	Kelutan				
004.	Tamanan				
005.	Ngantru				
006.	Sumbergedong				
007.	Surodakan				
008.	Rejowinangun				
009.	Parakan				
010.	Ngares				
011.	Sumberdadi				
012.	Sukosari				
013.	Dawuhan				
Jumlah					

Sumber : PPK Kec. Trenggalek

Tabel 2.15 Sumber Pendapatan Desa tahun 2020
(000.000 Rp)

No	Desa	Dana Desa (APBN)	Pendapatan Asli Desa	Bagi Hasil Pajak dan Restribusi Daerah	ADD	Bantuan Keuangan Pem. Kab.
(1)	(2)	(3)	(4)	(5)	(6)	(7)
001.	Karangsoko					
002.	Sambirejo					
003.	Kelutan					
004.	Tamanan					
005.	Ngantru					
006.	Sumbergedong					
007.	Surodakan					
008.	Rejowinangun					
009.	Parakan					
010.	Ngares					
011.	Sumberdadi					
012.	Sukosari					
013.	Dawuhan					
Jumlah						

Lanjutan Tabel 2.15

No	Desa	Bantuan Keuangan Pem. Prov.	Hibah dan Sumbangan Pihak Ketiga	Pendapatan Lainnya	Jumlah
(1)	(2)	(8)	(9)	(10)	(11)
001.	Karangsoko				
002.	Sambirejo				
003.	Kelutan				
004.	Tamanan				
005.	Ngantru				
006.	Sumbergedong				
007.	Surodakan				
008.	Rejowinangun				
009.	Parakan				
010.	Ngares				
011.	Sumberdadi				
012.	Sukosari				
013.	Dawuhan				
Jumlah					

Sumber : Desa se Kec.Trenggalek

Tabel 2.16 Pengeluaran Desa tahun 2020
(000.000 Rp)

No	Desa	Bidang Penyelenggaraan Pemerintahan Desa	Bidang Pelaksanaan Pembangunan Desa	Bidang Pemberdayaan Masyarakat Desa	Bidang Pembinaan Masyarakat Desa
(1)	(2)	(3)	(4)	(5)	(6)
001.	Karangsoko				
002.	Sambirejo				
003.	Kelutan				
004.	Tamanan				
005.	Ngantru				
006.	Sumbergedong				
007.	Surodakan				
008.	Rejowinangun				
009.	Parakan				
010.	Ngares				
011.	Sumberdadi				
012.	Sukosari				
013.	Dawuhan				
Jumlah					

Lanjutan Tabel 2.16

No	Desa	Belanja Modal	Penyertaan Modal ke BUMDES	Pengeluaran Lainnya dan SILPA	Jumlah
(1)	(2)	(7)	(8)	(9)	(10)
001.	Karangsoko				
002.	Sambirejo				
003.	Kelutan				
004.	Tamanan				
005.	Ngantru				
006.	Sumbergedong				
007.	Surodakan				
008.	Rejowinangun				
009.	Parakan				
010.	Ngares				
011.	Sumberdadi				
012.	Sukosari				
013.	Dawuhan				
Jumlah					




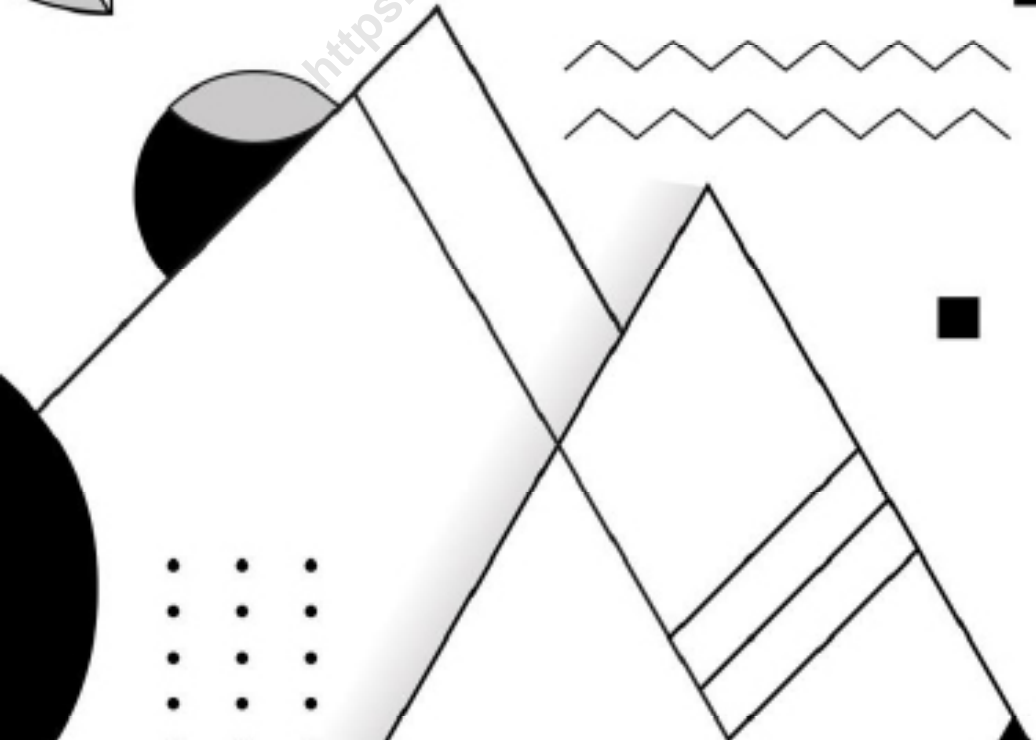

Sumber : Desa se Kec.Trenggalek



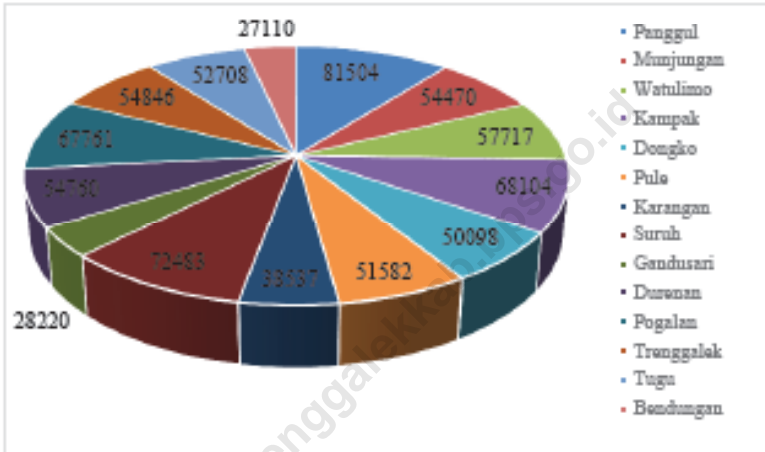
03

PENDUDUK DAN KETENAGAKERJAAN

<https://trenggalekkab.bps.go.id>

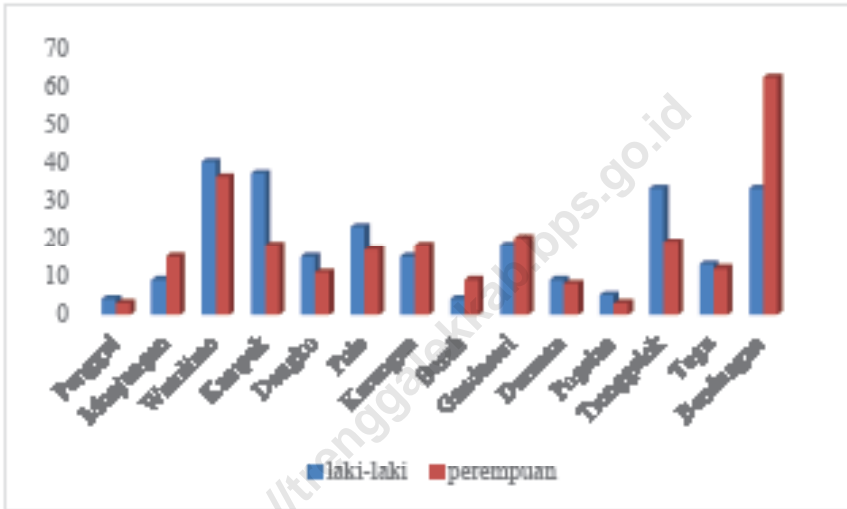


Gambar 3.1 Jumlah Penduduk Menurut Kecamatan di Kabupaten Trenggalek, 2020



Sumber : Dinas Kependudukan dan Pencatatan Sipil Kabupaten Trenggalek

Gambar 3.2 Jumlah Pencari Kerja Terdaftar Menurut Kecamatan, 2020



Sumber: Dinas Perindustrian Dan Tenaga Kerja

Tabel 3.1 Jumlah Penduduk Menurut Jenis Kelamin, dan Sex Ratio per Desa, 2020

No	Desa	Penduduk		Sex Ratio (%)
		Laki-Laki	Perempuan	
(1)	(2)	(3)	(4)	(5)
001.	Karangsoko	3,660	3,888	94.14
002.	Sambirejo	1,655	1,747	94.73
003.	Kelutan	2,361	2,423	97.44
004.	Tamanan	2,516	2,662	94.52
005.	Ngantru	2,857	3,115	91.72
006.	Sumbergedong	3,118	3,384	92.14
007.	Surodakan	3,771	4,064	92.79
008.	Rejowinangun	1,438	1,466	98.09
009.	Parakan	2,772	2,774	99.93
010.	Ngares	2,317	2,262	102.43
011.	Sumberdadi	1,807	1,869	96.68
012.	Sukosari	1,541	1,585	97.22
013.	Dawuhan	2,164	2,269	95.37
Jumlah		31,977	33,508	95.43

Sumber : Badan Pusat Statistik

Tabel 3.2 Luas Desa, Jumlah Penduduk Dan Kepadatan Penduduk, 2020

No	Desa	Luas Desa (km2)	Jumlah Penduduk	Kepadatan Penduduk (Jiwa/km2)
(1)	(2)	(3)	(4)	(5)
001.	Karangsoko	4.63	7,548	1,630
002.	Sambirejo	3.23	3,402	1,053
003.	Kelutan	1.94	4,784	2,466
004.	Tamanan	2.27	5,178	2,281
005.	Ngantru	4.72	5,972	1,265
006.	Sumbergedong	2.10	6,502	3,096
007.	Surodakan	3.53	7,835	2,220
008.	Rejowinangun	3.23	2,904	899
009.	Parakan	8.12	5,546	683
010.	Ngares	5.89	4,579	777
011.	Sumberdadi	9.52	3,676	386
012.	Sukosari	4.72	3,126	662
013.	Dawuhan	7.26	4,433	611
Jumlah		61.16	65,485	1,071

Sumber : Badan Pusat Statistik

Tabel 3.3 Banyaknya Kelahiran Bayi Menurut Jenis Kelamin Per Desa 2020

No	Desa	Laki-Laki	Perempuan	Jumlah
(1)	(2)	(3)	(4)	(5)
001.	Karangsoko	18	21	39
002.	Sambirejo	17	17	34
003.	Kelutan	36	24	60
004.	Tamanan	25	21	46
005.	Ngantru	23	27	50
006.	Sumbergedong	15	28	43
007.	Surodakan	48	60	108
008.	Rejowinangun	4	3	7
009.	Parakan	121	58	179
010.	Ngares	23	14	37
011.	Sumberdadi	10	15	25
012.	Sukosari	13	13	26
013.	Dawuhan	25	27	52
Jumlah		378	328	706

Sumber : Registrasi Penduduk (Profil desa)

Tabel 3.4 Banyaknya Banyaknya Kematian Menurut Jenis Kelamin per Desa Tahun 2020

No	Desa	Laki-Laki	Perempuan	Jumlah
(1)	(2)	(3)	(4)	(5)
001.	Karangsoko	23	25	48
002.	Sambirejo	16	12	28
003.	Kelutan	30	35	65
004.	Tamanan	30	20	50
005.	Ngantru	27	31	58
006.	Sumbergedong	28	18	46
007.	Surodakan	60	50	110
008.	Rejowinangun	7	8	15
009.	Parakan	20	18	38
010.	Ngares	8	6	14
011.	Sumberdadi	14	17	31
012.	Sukosari	17	15	32
013.	Dawuhan	26	14	40
Jumlah		306	269	575

Sumber : Registrasi Penduduk (Profil desa)

Tabel 3.5 Jumlah Penduduk Laki-laki Berdasarkan Usia Hasil Proyeksi Sensus Penduduk 2010 bulan Juni 2020

No	Desa	0-4	5-9	10-14	15-19	20-24
(1)	(2)	(3)	(4)	(5)	(6)	(7)
001.	Karangsoko	243	290	320	323	213
002.	Sambirejo	134	115	163	116	98
003.	Kelutan	186	156	184	226	157
004.	Tamanan	212	169	201	236	161
005.	Ngantru	230	216	230	204	161
006.	Sumbergedong	252	244	248	239	183
007.	Surodakan	255	257	352	450	211
008.	Rejowinangun	84	115	99	133	113
009.	Parakan	216	244	237	228	168
010.	Ngares	136	164	169	192	176
011.	Sumberdadi	178	156	150	120	96
012.	Sukosari	125	126	121	117	63
013.	Dawuhan	198	179	201	137	118
Jumlah		2,449	2,431	2,675	2,721	1,918

Lanjutan Tabel 3.5

No	Desa	25-29	30-34	35-39	40-44	45-49	50-54
(1)	(2)	(8)	(9)	(10)	(11)	(12)	(13)
001.	Karangsono	231	279	268	288	319	272
002.	Sambirejo	113	100	134	142	131	125
003.	Kelutan	187	159	183	158	174	170
004.	Tamanan	157	185	168	215	182	194
005.	Ngantru	203	206	230	250	221	171
006.	Sumbergedong	191	221	240	276	241	184
007.	Surodakan	225	237	250	317	293	246
008.	Rejowinangun	93	79	115	134	117	113
009.	Parakan	175	184	199	221	209	192
010.	Ngares	172	172	175	178	143	168
011.	Sumberdadi	115	132	145	136	125	103
012.	Sukosari	85	98	131	130	111	99
013.	Dawuhan	126	129	149	198	137	161
Jumlah		2,073	2,181	2,387	2,643	2,403	2,198

Lanjutan Tabel 3.5

No	Desa	55-59	60-64	65-69	70-74	75+	Jumlah Laki-Laki
(1)	(2)	(14)	(15)	(16)	(17)	(18)	(19)
001.	Karangsoko	205	153	93	68	95	3,660
002.	Sambirejo	82	68	47	40	47	1,655
003.	Kelutan	153	102	57	56	53	2,361
004.	Tamanan	142	105	62	67	60	2,516
005.	Ngantru	162	147	96	65	65	2,857
006.	Sumbergedong	183	140	98	86	92	3,118
007.	Surodakan	244	178	90	83	83	3,771
008.	Rejowinangun	69	64	37	39	34	1,438
009.	Parakan	148	98	100	78	75	2,772
010.	Ngares	148	120	79	69	56	2,317
011.	Sumberdadi	94	84	62	57	54	1,807
012.	Sukosari	98	95	59	41	42	1,541
013.	Dawuhan	149	102	64	53	63	2,164
Jumlah		1,877	1,456	944	802	819	

Sumber : BPS Kabupaten Trenggalek

Tabel 3.6 Jumlah Penduduk Perempuan Berdasarkan Usia Hasil Proyeksi Sensus Penduduk 2010 bulan Juni 2020

No	Desa	0-4	5-9	10-14	15-19	20-24
(1)	(2)	(3)	(4)	(5)	(6)	(7)
001.	Karangsoko	243	283	338	307	209
002.	Sambirejo	129	137	125	152	98
003.	Kelutan	170	160	181	249	164
004.	Tamanan	190	198	178	244	183
005.	Ngantru	217	230	221	233	207
006.	Sumbergedong	216	227	263	269	195
007.	Surodakan	268	265	364	421	225
008.	Rejowinangun	101	100	122	114	89
009.	Parakan	193	210	211	210	182
010.	Ngares	148	170	195	175	153
011.	Sumberdadi	182	141	148	133	129
012.	Sukosari	103	125	114	112	79
013.	Dawuhan	168	169	183	144	143
Jumlah		2,328	2,415	2,643	2,763	2,056

Lanjutan Tabel 3.6

No	Desa	25-29	30-34	35-39	40-44	45-49	50-54
(1)	(2)	(8)	(9)	(10)	(11)	(12)	(13)
001.	Karangsoko	269	291	311	334	332	268
002.	Sambirejo	112	124	138	140	140	99
003.	Kelutan	180	173	150	174	175	194
004.	Tamanan	191	190	203	221	204	182
005.	Ngantru	200	201	246	251	208	229
006.	Sumbergedong	198	241	263	289	279	231
007.	Surodakan	231	245	298	353	289	319
008.	Rejowinangun	95	88	106	127	147	101
009.	Parakan	170	201	233	232	191	172
010.	Ngares	156	154	150	178	172	163
011.	Sumberdadi	141	149	143	130	128	99
012.	Sukosari	111	117	120	141	101	121
013.	Dawuhan	154	152	160	170	189	180
Jumlah		2,208	2,326	2,521	2,740	2,555	2,358

Lanjutan Tabel 3.6

No	Desa	55-59	60-64	65-69	70-74	75+	Jumlah Perempuan
(1)	(2)	(14)	(15)	(16)	(17)	(18)	(19)
001.	Karangsoko	208	124	119	100	119	3888
002.	Sambirejo	103	72	63	53	62	1747
003.	Kelutan	142	94	88	65	64	2423
004.	Tamanan	136	101	82	66	93	2662
005.	Ngantru	219	138	106	87	122	3115
006.	Sumbergedong	210	151	133	93	126	3384
007.	Surodakan	238	161	145	113	129	4064
008.	Rejowinangun	67	60	44	44	61	1466
009.	Parakan	148	126	109	76	110	2774
010.	Ngares	115	102	96	49	86	2262
011.	Sumberdadi	108	85	58	39	56	1869
012.	Sukosari	106	82	65	33	55	1585
013.	Dawuhan	132	112	66	51	96	2269
Jumlah					869		33,508

Sumber : BPS Kabupaten Trenggalek

Tabel 3.7 Penduduk Menurut Kelompok Umur Per Desa 2020

No	Desa	0-4 th	5-9 th	10-14 th	15-19 th
(1)	(2)	(3)	(4)	(5)	(6)
001.	Karangsoko	243	573	658	630
002.	Sambirejo	263	252	288	268
003.	Kelutan	356	316	365	475
004.	Tamanan	402	367	379	480
005.	Ngantru	447	446	451	437
006.	Sumbergedong	468	471	511	508
007.	Surodakan	523	522	716	871
008.	Rejowinangun	185	215	221	247
009.	Parakan	409	454	448	438
010.	Ngares	284	334	364	367
011.	Sumberdadi	360	297	298	253
012.	Sukosari	228	251	235	229
013.	Dawuhan	366	348	384	281
Jumlah		4,534	4,846	5,318	5,484

Lanjutan Tabel 3.7

No	Desa	20-24 th	25-29 th	30-34 th	35-39 th
(1)	(2)	(7)	(8)	(9)	(10)
001.	Karangsoko	422	500	570	579
002.	Sambirejo	196	225	224	272
003.	Kelutan	321	367	332	333
004.	Tamanan	344	348	375	371
005.	Ngantru	368	403	407	476
006.	Sumbergedong	378	389	462	503
007.	Surodakan	436	456	482	548
008.	Rejowinangun	202	188	167	221
009.	Parakan	350	345	385	432
010.	Ngares	329	328	326	325
011.	Sumberdadi	225	256	281	288
012.	Sukosari	142	196	215	251
013.	Dawuhan	261	280	281	309
Jumlah		3,974	4,281	4,507	4,908

Lanjutan Tabel 3.7

No	Desa	40-44 th	45-49 th	50-55 th	55-59 th
(1)	(2)	(11)	(12)	(13)	(14)
001.	Karangsoko	622	651	540	413
002.	Sambirejo	282	271	224	185
003.	Kelutan	332	349	364	295
004.	Tamanan	436	386	376	278
005.	Ngantru	501	429	400	381
006.	Sumbergedong	565	520	415	393
007.	Surodakan	670	582	565	482
008.	Rejowinangun	261	264	214	136
009.	Parakan	453	400	364	296
010.	Ngares	356	315	331	263
011.	Sumberdadi	266	253	202	202
012.	Sukosari	271	212	220	204
013.	Dawuhan	368	326	341	281
Jumlah		5,383	4,958	4,556	3,809

Lanjutan Tabel 3.7

No	Desa	60-64 th	65-69 th	70-74 th	> 75 th
(1)	(2)	(15)	(16)	(17)	(18)
001.	Karangsoko	277	212	168	214
002.	Sambirejo	140	110	93	109
003.	Kelutan	196	145	121	117
004.	Tamanan	206	144	133	153
005.	Ngantru	285	202	152	187
006.	Sumbergedong	291	231	179	218
007.	Surodakan	339	235	196	212
008.	Rejowinangun	124	81	83	95
009.	Parakan	224	209	154	185
010.	Ngares	222	175	118	142
011.	Sumberdadi	169	120	96	110
012.	Sukosari	177	124	74	97
013.	Dawuhan	214	130	104	159
Jumlah		2,864	2,118	1,671	1,998

Sumber : BPS Kabupaten Trenggalek

Tabel 3.8 Penduduk Menurut Kewarganegaraan dan Jenis Kelamin per Desa, 2020

No	Desa	WNI		WNA		Jumlah
		Laki-Laki	Perempuan	Laki-Laki	Perempuan	
(1)	(2)	(3)	(4)	(5)	(6)	(7)
001.	Karangsoko	243	3,888	-	-	4,131
002.	Sambirejo	1,655	1,747	-	-	3,402
003.	Kelutan	2,361	2,423	-	-	4,784
004.	Tamanan	2,516	2,662	-	-	5,178
005.	Ngantru	2,857	3,115	-	-	5,972
006.	Sumbergedong	3,118	3,384	-	-	6,502
007.	Surodakan	3,771	4,064	-	-	7,835
008.	Rejowinangun	1,438	1,466	-	-	2,904
009.	Parakan	2,772	2,774	-	-	5,546
010.	Ngares	2,317	2,262	-	-	4,579
011.	Sumberdadi	1,807	1,869	-	-	3,676
012.	Sukosari	1,541	1,585	-	-	3,126
013.	Dawuhan	2,164	2,269	-	-	4,433
Jumlah		28,560	33,508	0	0	62,068

Sumber : Proyeksi SP2010

Tabel 3.9 Jumlah Rumah tangga, Penduduk Menurut Jenis Kelamin, dan Sex Ratio per Desa, 2020 Berdasarkan Proyeksi BPS

No	Desa	Rumah Tangga	Penduduk		Sex Ratio
			Laki-laki	Perempuan	
(1)	(2)		(3)	(4)	(5)
001.	Karangsoko	2,107	3,660	3,888	94.14
002.	Sambirejo	2,256	1,655	1,747	94.73
003.	Kelutan	1,166	2,361	2,423	97.44
004.	Tamanan	1,858	2,516	2,662	94.52
005.	Ngantru	2,133	2,857	3,115	91.72
006.	Sumbergedong	3,110	3,118	3,384	92.14
007.	Surodakan	2,364	3,771	4,064	92.79
008.	Rejowinangun	1,219	1,438	1,466	98.09
009.	Parakan	2,040	2,772	2,774	99.93
010.	Ngares	1,385	2,317	2,262	102.43
011.	Sumberdadi	1,128	1,807	1,869	96.68
012.	Sukosari	1,194	1,541	1,585	97.22
013.	Dawuhan	1,792	2,164	2,269	95.37
Jumlah					

Sumber : BPS Trenggalek

Tabel 3.10 Banyaknya Penduduk yang Pindah Datang Menurut Asal per Desa/Kelurahan, Tahun 2020

No	Desa	Penduduk yang Pindah Datang		
		Antar Desa/Kelurahan dalam Kecamatan	Antar Desa/Kelurahan dalam Kabupaten	Antar Kabupaten dalam Propinsi
(1)	(2)	(3)	(4)	(5)
001.	Karangsoko	3	6	5
002.	Sambirejo	17	6	17
003.	Kelutan	4	6	2
004.	Tamanan	14	27	6
005.	Ngantru	18	57	25
006.	Sumbergedong	20	62	29
007.	Surodakan	27	84	27
008.	Rejowinangun	1	3	6
009.	Parakan	5	11	6
010.	Ngares	7	12	3
011.	Sumberdadi	1	14	3
012.	Sukosari	1	6	5
013.	Dawuhan	7	8	1
Jumlah		125	302	135

Lanjutan Tabel 3.10

No	Desa	Penduduk yang Pindah Datang		
		Antar Propinsi	Luar Negeri	Jumlah
(1)	(2)	(6)	(7)	(8)
001.	Karangsoko	2	0	16
002.	Sambirejo	10	0	50
003.	Kelutan	4	0	16
004.	Tamanan	10	0	57
005.	Ngantru	12	0	112
006.	Sumbergedong	18	0	129
007.	Surodakan	12	0	150
008.	Rejowinangun	2	0	12
009.	Parakan	5	0	27
010.	Ngares	1	0	23
011.	Sumberdadi	2	0	20
012.	Sukosari	1	0	13
013.	Dawuhan	2	0	18
Jumlah		81	0	643

Sumber : BPS Trenggalek

Tabel 3.11 Banyaknya Penduduk yang Pindah Pergi Menurut Asal per Desa/Kelurahan, Tahun 2020

No	Desa	Penduduk yang Pindah Pergi		
		Antar Desa/Kelurahan dalam Kecamatan	Antar Desa/Kelurahan dalam Kabupaten	Antar Kabupaten dalam Propinsi
(1)	(2)	(3)	(4)	(5)
001.	Karangsoko	2	3	2
002.	Sambirejo	12	14	6
003.	Kelutan	4	0	2
004.	Tamanan	5	30	13
005.	Ngantru	25	29	30
006.	Sumbergedong	26	47	33
007.	Surodakan	25	75	22
008.	Rejowinangun	1	1	1
009.	Parakan	15	16	17
010.	Ngares	6	23	20
011.	Sumberdadi	10	24	12
012.	Sukosari	1	5	1
013.	Dawuhan	10	26	6
Jumlah		142	293	165


Lanjutan Tabel 3.11

No	Desa	Penduduk yang Pindah Pergi		
		Antar Propinsi	Luar Negeri	Jumlah
(1)	(2)	(6)	(7)	(8)
001.	Karangsoko	1	0	8
002.	Sambirejo	2	0	34
003.	Kelutan	0	0	6
004.	Tamanan	6	0	54
005.	Ngantru	5	0	89
006.	Sumbergedong	16	0	122
007.	Surodakan	10	0	132
008.	Rejowinangun	1	0	4
009.	Parakan	5	0	53
010.	Ngares	1	0	50
011.	Sumberdadi	5	0	51
012.	Sukosari	0	0	7
013.	Dawuhan	2	0	44
Jumlah		54	0	654

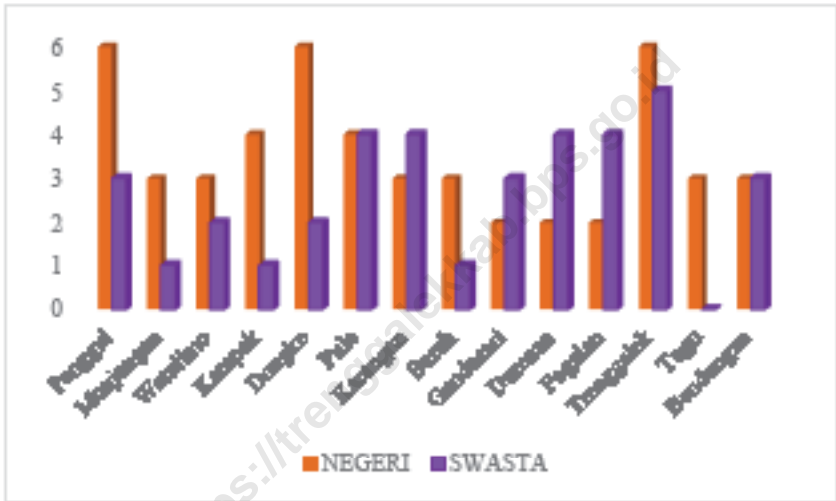
Sumber : BPS Trenggalek

04

SOSIAL DAN KESEJAHTERAAN RAKYAT

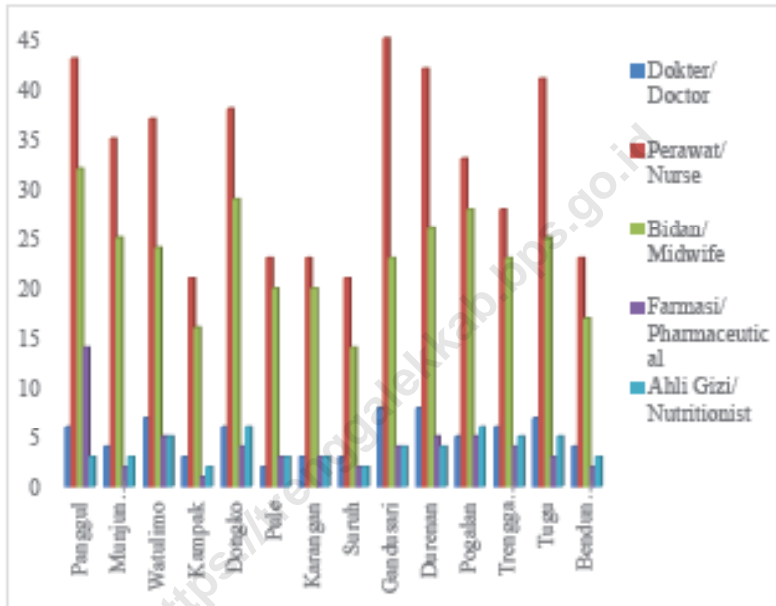


Gambar 4.1 Jumlah Sekolah Menengah Pertama (SMP) menurut Kecamatan di Kabupaten Trenggalek, 2020



Sumber : Kementerian Pendidikan dan Kebudayaan, Data Semester Ganji

Gambar 4.2 Jumlah Tenaga Kesehatan menurut Kecamatan di Kabupaten Trenggalek, 2020



Sumber : Dinas Kesehatan Kabupaten Kabupaten Trenggalek

Tabel 4.1 Jumlah Sekolah, Kelas, Murid, dan Guru Taman Kanak-kanak Tahun 2020

No.	Desa	Sekolah	Ruang Belajar	Murid	Guru
(1)	(2)	(3)	(4)	(5)	(6)
001.	Karangsoko	4	10	66	24
002.	Sambirejo	2	5	98	10
003.	Kelutan	3	5	83	8
004.	Tamanan	3	7	114	13
005.	Ngantru	5	12	161	18
006.	Sumbergedong	4	12	217	31
007.	Surodakan	7	31	396	51
008.	Rejowinangun	2	4	128	8
009.	Parakan	3	6	118	10
010.	Ngares	2	4	74	8
011.	Sumberdadi	2	4	22	8
012.	Sukosari	2	6	34	9
013.	Dawuhan	4	7	124	16
Jumlah		43	113	1,635	214

Sumber: UDP Kecamatan Trenggalek

Tabel 4.2 Jumlah Sekolah, Kelas, Murid, dan Guru Sekolah Dasar Tahun 2020

No.	Desa	Sekolah	Ruang Belajar	Murid	Guru
(1)	(2)	(3)	(4)	(5)	(6)
Sekolah Dasar					
001.	Karangsoko	3	*)	339	19
002.	Sambirejo	2	*)	300	13
003.	Kelutan	2	*)	257	4
004.	Tamanan	4	*)	421	29
005.	Ngantru	3	*)	456	34
006.	Sumbergedong	3	*)	610	33
007.	Surodakan	3	*)	1,363	57
008.	Rejowinangun	1	*)	55	9
009.	Parakan	3	*)	182	22
010.	Ngares	2	*)	151	15
011.	Sumberdadi	4	*)	291	31
012.	Sukosari	2	*)	212	15
013.	Dawuhan	3	*)	212	25

Lanjutan Tabel 4.2

No.	Desa	Sekolah	Ruang Belajar	Murid	Guru
(1)	(2)	(3)	(4)	(5)	(6)
	Madrasah ibtidaiyah				
001.	Karangsoko				
002.	Sambirejo				
003.	Kelutan	1	11	287	19
004.	Tamanan				
005.	Ngantru				
006.	Sumbergedong				
007.	Surodakan	1	24	674	34
008.	Rejowinangun	1	17	429	26
009.	Parakan	1	6	170	13
010.	Ngares	1	6	56	11
011.	Sumberdadi				
012.	Sukosari				
013.	Dawuhan	1	6	128	10
Jumlah		41	70	6,593	419

Sumber: UDP Kecamatan Trenggalek

Tabel 4.3 Jumlah Ruang Belajar Sekolah Dasar Menurut Status Tahun 2020

No.	Desa	Jumlah Sekolah	Ruang Belajar			Jumlah
			Asli	Pinjam	Sewa	
(1)	(2)	(3)	(4)	(5)	(6)	(7)
Sekolah Dasar						
001.	Karangsoko	3	*)	*)	*)	*)
002.	Sambirejo	2	*)	*)	*)	*)
003.	Kelutan	2	*)	*)	*)	*)
004.	Tamanan	4	*)	*)	*)	*)
005.	Ngantru	3	*)	*)	*)	*)
006.	Sumbergedong	3	*)	*)	*)	*)
007.	Surodakan	3	*)	*)	*)	*)
008.	Rejowinangun	1	*)	*)	*)	*)
009.	Parakan	3	*)	*)	*)	*)
010.	Ngares	2	*)	*)	*)	*)
011.	Sumberdadi	4	*)	*)	*)	*)
012.	Sukosari	2	*)	*)	*)	*)
013.	Dawuhan	3	*)	*)	*)	*)

Lanjutan Tabel 4.3

No.	Desa	Jumlah Sekolah	Ruang Belajar			Jumlah
			Asli	Pinjam	Sewa	
(1)	(2)	(3)	(4)	(5)	(6)	(7)
Madrasah Ibtidaiyah						
001.	Karangsoko					0
002.	Sambirejo					0
003.	Kelutan	1	11			11
004.	Tamanan					0
005.	Ngantru					0
006.	Sumbergedong					0
007.	Surodakan	1	24			24
008.	Rejowinangun	1	17			17
009.	Parakan	1	6			6
010.	Ngares	1	6			6
011.	Sumberdadi					0
012.	Sukosari					0
013.	Dawuhan	1	6			6
Jumlah		41	70	0	0	70

Sumber: UDP Kecamatan Trenggalek

Tabel 4.4 Banyaknya Murid Sekolah Dasar Menurut Jenis Kelamin Tahun 2020

No.	Desa	Jenis Kelamin		Jumlah
		Laki-Laki	Perempuan	
(1)	(2)	(3)	(4)	(5)
Sekolah Dasar				
001.	Karangsoko	169	170	339
002.	Sambirejo	140	160	300
003.	Kelutan	132	125	257
004.	Tamanan	233	188	421
005.	Ngantru	253	203	456
006.	Sumbergedong	321	289	610
007.	Surodakan	699	664	1363
008.	Rejowinangun	23	32	55
009.	Parakan	108	74	182
010.	Ngares	88	63	151
011.	Sumberdadi	145	146	291
012.	Sukosari	120	92	212
013.	Dawuhan	100	112	212

Lanjutan Tabel 4.4

No.	Desa	Jenis Kelamin		Jumlah
		Laki-Laki	Perempuan	
(1)	(2)	(3)	(4)	(5)
	MAdrasah Ibtidaiyah			
001.	Karangsoko			
002.	Sambirejo			
003.	Kelutan	152	135	287
004.	Tamanan			
005.	Ngantru			
006.	Sumbergedong			
007.	Surodakan	358	316	674
008.	Rejowinangun	201	227	429
009.	Parakan	85	85	170
010.	Ngares	27	29	56
011.	Sumberdadi			
012.	Sukosari			
013.	Dawuhan	69	59	128
Jumlah		3,423	3,169	6,593

Sumber: UDP Kecamatan Trenggalek

Tabel 4.5 Rata-rata Murid per Sekolah, Murid per Ruang Belajar, Murid per Guru, dan Guru per Sekolah di Sekolah Dasar, Tahun 2020

No	Desa	Murid per Sekolah	Murid per Ruang Belajar	Murid per Guru	Guru per Sekolah
(1)	(2)	(3)	(4)	(5)	(6)
Sekolah Dasar					
001.	Karangsoko	113	19	18	6
002.	Sambirejo	150	25	23	7
003.	Kelutan	129	17	64	2
004.	Tamanan	105	17	15	7
005.	Ngantru	152	19	13	11
006.	Sumbergedong	203	20	18	11
007.	Surodakan	454	28	24	19
008.	Rejowinangun	55	9	6	9
009.	Parakan	61	10	8	7
010.	Ngares	76	13	10	8
011.	Sumberdadi	73	12	9	8
012.	Sukosari	106	18	14	8
013.	Dawuhan	71	12	8	8

Lanjutan Tabel 4.5

No	Desa	Murid per Sekolah	Murid per Ruang Belajar	Murid per Guru	Guru per Sekolah
(1)	(2)	(3)	(4)	(5)	(6)
Madrasah Ibtidaiyah					
001.	Karangsoko				
002.	Sambirejo				
003.	Kelutan	287	26	15	19
004.	Tamanan				
005.	Ngantru				
006.	Sumbergedong				
007.	Surodakan	674	29	20	34
008.	Rejowinangun	429	25	17	26
009.	Parakan	170	28	13	13
010.	Ngares	56	9	5	11
011.	Sumberdadi				
012.	Sukosari				
013.	Dawuhan	128	21	13	10
Jumlah		161	20	16	10

Sumber: UDP Kecamatan Trenggalek

Tabel 4.6 Banyaknya Sekolah, Ruang Belajar, Murid, dan Guru SD/MI Menurut Status Tahun 2020

No	Status	Sekolah	Ruang Belajar	Murid	Guru
(1)	(2)	(3)	(4)	(5)	(6)
001.	Negeri	32	221	3,810	247
002.	Swasta	9	111	2,783	172
Jumlah		41	332	6,593	419

Sumber: UDP Kecamatan Trenggalek

Tabel 4.7 Rata-rata Murid per Sekolah per Ruang Belajar Guru per Sekolah, Murid per Guru di SD/MI Menurut Status Sekolah, Tahun 2020

No	Status	Murid per Sekolah	Murid per Ruang Belajar	Guru per Sekolah	Murid per Guru
(1)	(2)	(3)	(4)	(5)	(6)
001.	Negeri	119	17	8	15
002.	Swasta	309	25	19	16
Jumlah		161	20	10	16

Sumber: UDP Kecamatan Trenggalek

Tabel 4.8 Banyaknya Murid SD Menurut Jenis Kelamin dan Status Sekolah, Tahun 2020

No	Status	SD	Banyaknya Murid		
			Laki-laki	Perempuan	Jumlah
(1)	(2)	(3)	(4)	(5)	(6)
001.	Negeri	32	1,980	1,830	3,810
002.	Swasta	3	551	488	1,039
Jumlah		35	2,531	2,318	4,849

Sumber: UDP Kecamatan Trenggalek

Tabel 4.9 Banyaknya Murid Madrasah Ibtidaiyah Menurut Jenis Kelamin dan Status Sekolah Tahun 2020

No	Status	MI	Banyaknya Murid		
			Laki-laki	Perempuan	Jumlah
(1)	(2)	(3)	(4)	(5)	(6)
001.	Negeri				
002.	Swasta	6	892	851	1,744
Jumlah		6	892	851	1,744

Sumber: UDP Kecamatan Trenggalek

Tabel 4.10 Jumlah Peserta Ujian Nasional (UN) Sekolah Dasar Tahun 2020

No	Desa	Jumlah Peserta	Lulus	Tidak Lulus
(1)	(2)	(3)	(4)	(5)
001.	Karangsoko			
002.	Sambirejo			
003.	Kelutan			
004.	Tamanan			
005.	Ngantru			
006.	Sumbergedong			
007.	Surodakan			
008.	Rejowinangun			
009.	Parakan			
010.	Ngares			
011.	Sumberdadi			
012.	Sukosari			
013.	Dawuhan			
Jumlah				

Sumber: UDP Kecamatan Trenggalek

Tabel 4.11 Jumlah Sekolah Lanjutan Menurut Status Tahun 2020

No	Status	SMP	SMA	
			Umum	Kejuruan
(1)	(2)	(3)	(4)	(5)
001.	Negeri	7	3	2
002.	Swasta	7		8
Jumlah		14	3	10

Sumber: SMP, MTs dan SMA di Kecamatan Trenggalek

Tabel 4.12 Jumlah Guru di Sekolah Lanjutan Menurut Status Sekolah, Tahun 2020

No	Status	SMP	SMA	
			Umum	Kejuruan
(1)	(2)	(3)	(4)	(5)
001.	Negeri	339	193	231
002.	Swasta	242	41	160
Jumlah		581	234	391

Sumber: SMP, MTs dan SMA di Kecamatan Trenggalek

Tabel 4.13 Jumlah Ruang Belajar di Sekolah Lanjutan Menurut Status Sekolah, Tahun 2020

No	Status	SMP	SMA	
			Umum	Kejuruan
(1)	(2)	(3)	(4)	(5)
001.	Negeri	164	92	73
002.	Swasta	44	10	64
Jumlah		208	102	137

Sumber: SMP, MTs dan SMA di Kecamatan Trenggalek

Tabel 4.14 Jumlah Murid SMP Negeri Menurut Kelas dan Jenis Kelamin, Tahun 2020

No	Kelas	Jumlah Kelas	Jenis Kelamin		
			Laki-laki	Perempuan	Jumlah
(1)	(2)	(3)	(4)	(5)	(6)
001.	Kelas 7	49	747	776	1,572
002.	Kelas 8	50	792	792	1,634
003.	Kelas 9	55	804	866	1,725
Jumlah		154	2,343	2,434	4,931

Sumber: SMP di Kecamatan Trenggalek

Tabel 4.15 Jumlah Murid SMP Swasta Menurut Kelas dan Jenis Kelamin, Tahun 2020

No	Kelas	Jumlah Kelas	Jenis Kelamin		
			Laki-laki	Perempuan	Jumlah
(1)	(2)	(3)	(4)	(5)	(6)
001.	Kelas 7	14	152	152	304
002.	Kelas 8	12	148	139	287
003.	Kelas 9	13	158	111	269
Jumlah		39	458	402	860

Sumber: SMP, MTs di Kecamatan Trenggalek

Tabel 4.16 Rata-rata Murid per Sekolah, Ruang Belajar, Guru, dan Rata-rata Guru per Sekolah di SMP, Tahun 2020

No.	Status	Murid per Sekolah	Murid per Ruang	Murid per Guru	Guru per Sekolah
(1)	(2)	(3)	(4)	(5)	(6)
001.	Negeri	682	31	14	48
002.	Swasta	123	22	10	12
Jumlah		403	29	13	30

Sumber: SMP, MTs di Kecamatan Trenggalek

Tabel 4.17 Jumlah Madrasah Menurut Tingkat Pendidikan dan Status Sekolah Tahun 2020

No.	Status	Ibtidaiyah	Tsanawiyah	Aliyah
(1)	(2)	(3)	(4)	(5)
001.	Negeri			
002.	Swasta			
Jumlah				

Sumber: UDP/ MI/ MTs Kecamatan Trenggalek

Tabel 4.18 Hasil UAS/UN SMP Negeri 2020

Tahun	Murid Kelas IX	Peserta	Lulus	Tidak Lulus	Persentase Lulus %
(1)	(2)	(3)	(4)	(5)	(6)
2020					
2019					
2018					
2017					
2016					
2015					
Jumlah					

Sumber: SMP di Kecamatan Trenggalek

Tabel 4.19 Hasil UAS/UN SMP Swasta 2020

Tahun	Murid Kelas IX	Peserta	Lulus	Tidak Lulus	Persentase Lulus %
(1)	(2)	(3)	(4)	(5)	(6)
2020					
2019					
2018					
2017					
2016					
2015					
Jumlah					

Sumber: SMP di Kecamatan Trenggalek

Tabel 4.20 Rata-rata Murid per Sekolah per Ruang Belajar Guru per Sekolah, Murid per Guru di Sekolah Menengah Kejuruan Menurut Status Sekolah, Tahun 2020

No	Status	Murid per Sekolah	Murid per Ruang Belajar	Guru per Sekolah	Murid per Guru
(1)	(2)	(3)	(4)	(5)	(6)
001.	Negeri				
002.	Swasta				
Jumlah					

Sumber: UDP Kecamatan Trenggalek

<https://trenggalek.kab.bps.go.id>

Tabel 4.21 Hasil UN SMU dan MA 2020

Tahun	Murid Kelas XII	Peserta	Lulus	Tidak Lulus	Persentase Lulus %
(1)	(2)	(3)	(4)	(5)	(6)
2020					
2019					
2018					
2017					
2016					
2015					
Jumlah					

Sumber: SMK dan SMU di di Kecamatan Trenggalek

Tabel 4.22 Hasil UN Sekolah Kejuruan

Tahun	Murid Kelas XII	Peserta	Lulus	Tidak Lulus	Persentase Lulus %
(1)	(2)	(3)	(4)	(5)	(6)
2020					
2019					
2018					
2017					
2016					
2015					
Jumlah					

Sumber: SMK dan SMU di di Kecamatan Trenggalek

Tabel 4.23 Banyaknya Murid di Sekolah Menengah Umum Negeri Menurut Kelas dan Jenis Kelamin, Tahun 2020

No	Kelas	Jumlah Kelas	Jenis Kelamin		
			Laki-laki	Perempuan	Jumlah
(1)	(2)	(3)	(4)	(5)	(6)
001.	Kelas 1				
002.	Kelas 2				
003.	Kelas 3				
Jumlah					

Sumber: SMK dan SMU di Kecamatan Trenggalek

Tabel 4.24 Banyaknya Murid di Sekolah Menengah Umum Swasta Menurut Kelas dan Jenis Kelamin, Tahun 2020

No	Kelas	Jumlah Kelas	Jenis Kelamin		
			Laki-laki	Perempuan	Jumlah
(1)	(2)	(3)	(4)	(5)	(6)
001.	Kelas 1				
002.	Kelas 2				
003.	Kelas 3				
Jumlah					

Sumber: SMK, SMU di Kecamatan Trenggalek

Tabel 4.25 Rata-rata murid per sekolah, Ruang Belajar, Guru per sekolah di Sekolah Menengah Umum menurut Status Sekolah, Tahun 2020

No	Status	Murid per Sekolah	Murid per Ruang Belajar	Guru per Sekolah	Murid per Guru
(1)	(2)	(3)	(4)	(5)	(6)
001.	Negeri				
002.	Swasta				
Jumlah					

Sumber: SMP, MTs di Kecamatan Trenggalek

Tabel 4.26 Pemanfaatan Pelayanan Kesehatan Menurut Status Bayar per Bulan, Tahun 2020

No.	Bulan	Bayar	Gratis			BPJS	
			JAMKESDA	SKTM	Lainnya	PBI	Non PBI
(1)	(2)	(3)	(4)	(5)	(6)		
001.	Januari						
002.	Pebruari						
003.	Maret						
040.	April						
005.	Mei						
006.	Juni						
007.	Juli						
008.	Agustus						
009.	September						
010.	Oktober						
011.	Nopember						
012.	Desember						
Jumlah							

Sumber: Puskesmas

Tabel 4.27 Jumlah Fasilitas Kesehatan

No	Fasilitas	2017	2018	2019	2020
(1)	(2)	(3)	(4)	(5)	(6)
001.	Rumah Sakit				
002.	Puskesmas				
003.	Puskesmas Pembantu				
040.	BKIA				
005.	Klinik				
006.	Laborat				
007.	Rongsent				
008.	Apotik				
009.	Ponkesdes / Polindes				
010.	Posyandu lansia				
011.	Posbindu PTM				
012.	Posyandu balita				

Sumber: Puskesmas Kecamatan Trenggalek

Tabel 4.28 Jumlah Tenaga Kesehatan

No	Tenaga	2017	2018	2019	2020
(1)	(2)	(3)	(4)	(5)	(6)
001.	Dokter Gigi				
002.	Dokter Umum				
003.	Dokter Spesialis				
040.	Penilik Kesehatan				
005.	Perawat				
006.	Bidan				
007.	Tenaga Kesehatan / Admistrasi				
008.	Dukun Bayi Terlatih				
009.	Sanitarian				
010.	Penyuluh Kesehatan				
011.	Analisis Lab				
012.	Asisten Apoteker				

Sumber: Puskesmas Kecamatan Trenggalek

Tabel 4.29 Fasilitas Kesehatan Menurut Desa dan Jenisnya Tahun 2020

No.	Desa	Puskesmas/ Puskesmas Pembantu	Poliklinik / Balai Pengobatan	Polindes/ Ponskesdes	Posyandu
(1)	(2)	(3)	(4)	(5)	(6)
001.	Karangsoko				
002.	Sambirejo				
003.	Kelutan				
004.	Tamanan				
005.	Ngantru				
006.	Sumbergedong				
007.	Surodakan				
008.	Rejowinangun				
009.	Parakan				
010.	Ngares				
011.	Sumberdadi				
012.	Sukosari				
013.	Dawuhan				
Jumlah					

Sumber: Profil Desa

Tabel 4.30 Petugas Kesehatan Yang Tinggal/Menetap Menurut Desa Dan Profesinya Tahun 2020

No.	Desa	Dokter	Bidan	Mantri Kesehatan	Dukun Pijat	Dukun Bayi	Petugas Kesehatan Lainnya
(1)	(2)	(3)	(4)	(5)	(6)	(7)	(8)
001.	Karangsoko						
002.	Sambirejo						
003.	Kelutan						
004.	Tamanan						
005.	Ngantru						
006.	Sumbergedong						
007.	Surodakan						
008.	Rejowinangun						
009.	Parakan						
010.	Ngares						
011.	Sumberdadi						
012.	Sukosari						
013.	Dawuhan						
Jumlah							

Sumber: Profil Desa

Tabel 4.31 Jumlah Pasangan Usia Subur yang menjadi Peserta KB Aktif Menurut Alat Kontrasepsi per Desa Tahun, 2020

No.	Desa	Peserta KB Aktif				
		PUS	MOW	MOP	IUD	IMPLAN
(1)	(2)	(3)	(4)	(5)	(6)	(7)
001.	Karangsoko					
002.	Sambirejo					
003.	Kelutan					
004.	Tamanan					
005.	Ngantru					
006.	Sumbergedong					
007.	Surodakan					
008.	Rejowinangun					
009.	Parakan					
010.	Ngares					
011.	Sumberdadi					
012.	Sukosari					
013.	Dawuhan					
Jumlah						

Lanjutan Tabel/*Continued table* 4.31

No.	Desa	Peserta KB Aktif			
		SUNTIK	PIL	KONDOM	TRADISIONAL
(1)	(2)	(8)	(9)	(10)	(11)
001.	Karangsoko				
002.	Sambirejo				
003.	Kelutan				
004.	Tamanan				
005.	Ngantru				
006.	Sumbergedong				
007.	Surodakan				
008.	Rejowinangun				
009.	Parakan				
010.	Ngares				
011.	Sumberdadi				
012.	Sukosari				
013.	Dawuhan				
Jumlah					

Sumber: PLKB Kecamatan Trenggalek

Tabel 4.32 Realisasi Pencapaian Akseptor KB Baru Menurut Alat Kontrasepsi per Desa Tahun, 2020

No	DESA	IUD	MOP	MOW	IMPLAN	SUNTIK	PIL	KONDOM
(1)	(2)	(3)	(4)	(5)	(6)	(7)	(8)	(9)
001.	Karangsoko							
002.	Sambirejo							
003.	Kelutan							
004.	Tamanan							
005.	Ngantru							
006.	Sumbergedong							
007.	Surodakan							
008.	Rejowinangun							
009.	Parakan							
010.	Ngares							
011.	Sumberdadi							
012.	Sukosari							
013.	Dawuhan							
Jumlah								

Sumber: PLKB Kecamatan Trenggalek

Tabel 4.33 Realisasi Pencapaian Akseptor KB Aktif Menurut Alat Kontrasepsi per Desa Tahun, 2020

No	DESA	IUD	MOP	MOW	IMPLAN	SUNTIK	PIL	KONDOM
(1)	(2)	(3)	(4)	(5)	(6)	(7)	(8)	(9)
001.	Karangsoko							
002.	Sambirejo							
003.	Kelutan							
004.	Tamanan							
005.	Ngantru							
006.	Sumbergedong							
007.	Surodakan							
008.	Rejowinangun							
009.	Parakan							
010.	Ngares							
011.	Sumberdadi							
012.	Sukosari							
013.	Dawuhan							
Jumlah								

Sumber: PLKB Kecamatan Trenggalek

Tabel 4.34 Jumlah Pasangan Usia Subur dan Wanita Usia Subur per Desa di Kecamatan Trenggalek, 2020

No.	DESA	Pasangan Usia Subur	Wanita Usia Subur
(1)	(2)	(3)	(4)
001.	Karangsoko		
002.	Sambirejo		
003.	Kelutan		
004.	Tamanan		
005.	Ngantru		
006.	Sumbergedong		
007.	Surodakan		
008.	Rejowinangun		
009.	Parakan		
010.	Ngares		
011.	Sumberdadi		
012.	Sukosari		
013.	Dawuhan		
Jumlah			

Sumber: PLKB Kecamatan Trenggalek

Tabel 4.35 Jumlah Pondok Pesantren dan Madrasah Diniyah, 2020

No.	Desa	Pondok Pesantren	Madrasah Diniyah
(1)	(2)	(3)	(4)
001.	Karangsoko		
002.	Sambirejo		
003.	Kelutan		
004.	Tamanan		
005.	Ngantru		
006.	Sumbergedong		
007.	Surodakan		
008.	Rejowinangun		
009.	Parakan		
010.	Ngares		
011.	Sumberdadi		
012.	Sukosari		
013.	Dawuhan		
Jumlah			

Sumber: Kantor Urusan Agama Kecamatan Trenggalek

Tabel 4.36 Jumlah Taman Pendidikan Al Quran, Santri dan Ustad Tahun 2020

No.	Desa	TPA	Santri	Ustad
(1)	(2)	(3)	(4)	(5)
001.	Karangsoko			
002.	Sambirejo			
003.	Kelutan			
004.	Tamanan			
005.	Ngantru			
006.	Sumbergedong			
007.	Surodakan			
008.	Rejowinangun			
009.	Parakan			
010.	Ngares			
011.	Sumberdadi			
012.	Sukosari			
013.	Dawuhan			
Jumlah				

Sumber: Kantor Urusan Agama Kecamatan Trenggalek

Tabel 4.37 Tanah Wakaf Per Desa (Ha) Tahun 2020

No.	Desa	Bersertifikat		Ber-AIW	
		Jumlah	Luas (Ha)	Jumlah	Luas (Ha)
(1)	(2)	(3)	(4)	(5)	(6)
001.	Karangsoko				
002.	Sambirejo				
003.	Kelutan				
004.	Tamanan				
005.	Ngantru				
006.	Sumbergedong				
007.	Surodakan				
008.	Rejowinangun				
009.	Parakan				
010.	Ngares				
011.	Sumberdadi				
012.	Sukosari				
013.	Dawuhan				
Jumlah					

Sumber: Kantor Urusan Agama Kecamatan Trenggalek

Tabel 4.38 Jumlah Tempat Peribadatan Tahun 2020

No.	Desa	Masjid	Mushola	Gereja Protestan	Gereja Katolik	Pura	Klenteng
(1)	(2)	(3)	(4)	(5)	(6)	(7)	(8)
001.	Karangsoko						
002.	Sambirejo						
003.	Kelutan						
004.	Tamanan						
005.	Ngantru						
006.	Sumbergedong						
007.	Surodakan						
008.	Rejowinangun						
009.	Parakan						
010.	Ngares						
011.	Sumberdadi						
012.	Sukosari						
013.	Dawuhan						
Jumlah							

Sumber: Kantor Urusan Agama Kecamatan Trenggalek

Tabel 4.39 **Pemeluk Agama Menurut Desa dan Agama Tahun 2020**

No.	Desa	Islam	Protestan	Katolik	Hindu	Budha	Jumlah
(1)	(2)	(3)	(4)	(5)	(6)	(7)	(8)
001.	Karangsoko						
002.	Sambirejo						
003.	Kelutan						
004.	Tamanan						
005.	Ngantru						
006.	Sumbergedong						
007.	Surodakan						
008.	Rejowinangun						
009.	Parakan						
010.	Ngares						
011.	Sumberdadi						
012.	Sukosari						
013.	Dawuhan						
Jumlah							

Sumber: Kantor Urusan Agama Kecamatan Trenggalek

Tabel 4.40 **Organisasi Kesenian Menurut Desa dan Jenisnya Tahun 2020**

No.	Desa	Jaranan	Reog	Orkes	Berjanjen
(1)	(2)	(3)	(4)	(5)	(6)
001.	Karangsoko				
002.	Sambirejo				
003.	Kelutan				
004.	Tamanan				
005.	Ngantru				
006.	Sumbergedong				
007.	Surodakan				
008.	Rejowinangun				
009.	Parakan				
010.	Ngares				
011.	Sumberdadi				
012.	Sukosari				
013.	Dawuhan				
Jumlah					

Sumber: Profil Desa

Tabel 4.41 **Perkumpulan Olah Raga Menurut Desa dan Jenisnya Tahun 2020**

No.	Desa	Sepak Bola	Bola Voli	Silat / Karate	Bulu Tangkis
(1)	(2)	(3)	(4)	(5)	(6)
001.	Karangsoko				
002.	Sambirejo				
003.	Kelutan				
004.	Tamanan				
005.	Ngantru				
006.	Sumbergedong				
007.	Surodakan				
008.	Rejowinangun				
009.	Parakan				
010.	Ngares				
011.	Sumberdadi				
012.	Sukosari				
013.	Dawuhan				
Jumlah					

Sumber: Profil Desa

Tabel 4.42 Jumlah Penyandang Cacat Menurut Jenisnya Tahun 2020

No.	Jenis Cacat	Jumlah / Orang
(1)	(2)	(3)
001.	Tuna Netra	
002.	Tuna Rungu	
003.	Tuna Wicara	
004.	Cacat Tubuh	
005.	Cacat Mental	
006.	Cacat Ganda	
Jumlah		

Sumber: Kantor Kecamatan Trenggalek

Tabel 4.43 Gangguan Kriminalitas Menurut Jenisnya Tahun 2020

No.	Jenis Kriminalitas	Dilaporkan	Diselesaikan
(1)	(2)	(3)	(4)
001.	Pencurian Kayu Hutan		
002.	Pembunuhan		
003.	Pencurian Dengan Pemberatan		
004.	Penganiayaan		
005.	Penipuan dan Penggelapan		
006.	Pembakaran		
007.	Perampasan		
008.	Curanmor		
009.	Miras		
010.	Lain-lain (Pencurian Biasa)		
011.	Judi		
012.	Narkoba		
Jumlah			

Sumber: Polsek Kecamatan

Tabel 4.44 Gangguan Kecelakaan Lalu Lintas Tahun 2020

No.	Jenis Cacat	2018	2019	2020
(1)	(2)	(3)	(4)	(4)
001.	Meninggal Dunia			
002.	Luka Berat			
003.	Luka Ringan			
Jumlah				

Sumber: Polsek Kecamatan

Tabel 4.45 Kejadian Bencana Alam Tahun 2020

No.	Desa	Jenis Bencana	Taksiran Kerugian	Jumlah Korban	Keterangan
(1)	(2)	(3)	(4)	(5)	(6)
001.	Karangsoko				
002.	Sambirejo				
003.	Kelutan				
004.	Tamanan				
005.	Ngantru				
006.	Sumbergedong				
007.	Surodakan				
008.	Rejowinangun				
009.	Parakan				
010.	Ngares				
011.	Sumberdadi				
012.	Sukosari				
013.	Dawuhan				
Jumlah					

Sumber: Kantor Kecamatan Trenggalek

Tabel 4.46 Usia Nikah Berdasarkan Umur Istri Tahun 2020

No.	Desa	Umur (Tahun)				Jumlah
		< 20	20 - 25	26 - 30	>30	
(1)	(2)	(3)	(4)	(5)	(6)	(7)
001.	Karangsoko					
002.	Sambirejo					
003.	Kelutan					
004.	Tamanan					
005.	Ngantru					
006.	Sumbergedong					
007.	Surodakan					
008.	Rejowinangun					
009.	Parakan					
010.	Ngares					
011.	Sumberdadi					
012.	Sukosari					
013.	Dawuhan					
Jumlah						

Sumber: Kantor Urusan Agama Kecamatan Trenggalek

Tabel 4.47 Banyaknya murid taman kanak - kanak per jenis kelamin per kelompok Tahun 2020

No.	Desa	Murid				Jumlah
		TKA		TK B		
		L	P	L	P	
(1)	(2)	(3)	(4)	(5)	(6)	(7)
001.	Karangsono					
002.	Sambirejo					
003.	Kelutan					
004.	Tamanan					
005.	Ngantru					
006.	Sumbergedong					
007.	Surodakan					
008.	Rejowinangun					
009.	Parakan					
010.	Ngares					
011.	Sumberdadi					
012.	Sukosari					
013.	Dawuhan					
Jumlah						

Sumber: UDP Kecamatan Trenggalek

Tabel 4.48 Jumlah murid , Ruang Belajar, Guru dan Sekolah Tingkat SLTA Tahun 2020

Tahun	Jenis Sekolah	Murid	Ruang Belajar	Guru	Sekolah
(1)	(2)	(3)	(4)	(5)	(6)
2020	MA Negeri				
	MA Swasta				
	SMA Negeri				
	SMA Swasta				
	SMK Negeri				
	SMK Swasta				
	Jumlah				

Sumber: Sma, Ma, SMK di Kecamatan Trenggalek

Tabel 4.49 Jumlah Guru dan Tenaga Administrasi SMA Negeri dan SMK Swasta di Kecamatan Trenggalek Tahun 2020

No.	Nama Sekolah	Guru				Tenaga AMD		Jumlah
		Tetap		Tidak Tetap		L	P	
		L	P	L	P			
(1)	(2)	(3)	(4)	(5)	(6)	(7)	(8)	(9)
001.	Karangsoko							
002.	Sambirejo							
003.	Kelutan							
004.	Tamanan							
005.	Ngantru							
006.	Sumbergedong							
007.	Surodakan							
008.	Rejowinangun							
009.	Parakan							
010.	Ngares							
011.	Sumberdadi							
012.	Sukosari							
013.	Dawuhan							
Jumlah								

Sumber: SMA Negeri dan SMK Swasta di Kecamatan Trenggalek

Tabel 4.50 Jumlah murid , Ruang Belajar, Guru dan Sekolah Tingkat SMP Tahun 2020

Tahun	Jenis Sekolah	Murid	Ruang Belajar	Guru	Sekolah
(1)	(2)	(3)	(4)	(5)	(6)
2020	SMP Negeri				
	SMP Swasta				
	MTs Negeri				
	MTs Swasta				
	Jumlah				

Sumber: SMP dan MTsdi Kecamatan Trenggalek

Tabel 4.51 Jumlah Murid di Madrasah Aliyah Menurut Kelas dan Jenis Kelamin, 2020

No	Kelas	Jumlah Kelas	Jenis Kelamin		
			Laki-laki	Perempuan	Jumlah
(1)	(2)	(3)	(4)	(5)	(6)
001.	Kelas 1				
002.	Kelas 2				
003.	Kelas 3				
Jumlah					

Sumber: MA di Kecamatan Trenggalek

Tabel 4.52 Rata-rata murid per sekolah, Ruang Belajar, Guru per sekolah di Madsrah Aliyah menurut Status Sekolah

No	Status	Murid per Sekolah	Murid per Ruang Belajar	Murid per Guru	Guru per Sekolah
(1)	(2)	(3)	(4)	(5)	(6)
001.	Negeri				
002.	Swasta				

Sumber: MA di Kecamatan Trenggalek

Tabel 4.53 Jumlah Murid MTS Negeri dan Swasta

No	Kelas	Jumlah Kelas	Jenis Kelamin		
			Laki-laki	Perempuan	Jumlah
(1)	(2)	(3)	(4)	(5)	(6)
001.	Kelas 1				
002.	Kelas 2				
003.	Kelas 3				
Jumlah					

Sumber: MTS di Kecamatan Trenggalek

Tabel 4.54 Pelanggaran Penegakan Perda, Tahun 2020

No	Uraian	Jumlah	Tindak Lanjut			Ket
			Pembinaan	Tipiring	Upaya lain	
(1)	(2)	(3)	(4)	(5)	(6)	(7)
001.	Pelanggaran Lainnya					

Sumber: Kantor Kec. Trenggalek

Tabel 4.55 Pelanggaran Penegakan Perda, Tahun 2020

No	Uraian	Tindak Lanjut			Ket
		Jumlah	Sudah	Belum	
(1)	(2)	(3)	(4)	(5)	(6)
001.	Pelanggaran Lalin				
002.	Penganiayaan				
003.	Pencurian				

Sumber: Kantor Kec. Trenggalek

Tabel 4.56 Jumlah Kunjungan Menurut Kelompok Umur per Bulan di Puskesmas Trenggalek Tahun 2020

No.	Bulan	Kelompok Umur				Total Kunjungan
		< 1 th	1 - 4 th	5 - 15 th	> 15 th	
(1)	(2)	(3)	(4)	(5)	(6)	(7)
001.	Januari					
002.	Pebruari					
003.	Maret					
040.	April					
005.	Mei					
006.	Juni					
007.	Juli					
008.	Agustus					
009.	September					
010.	Oktober					
011.	Nopember					
012.	Desember					
Jumlah						

Sumber: Puskesmas Kec. Trenggalek

Tabel 4.57 Pemanfaatan Pelayanan Kesehatan Menurut Jenis Pelayanan dan Jumlah Hari Rawat per Bulan di Puskesmas Trenggalek 2020

No.	Bulan	Jenis Pelayanan				Jumlah Hari Rawat
		BP	Gigi	KIA	Lainnya	
(1)	(2)	(3)	(4)	(5)	(6)	(7)
001.	Januari					
002.	Pebruari					
003.	Maret					
040.	April					
005.	Mei					
006.	Juni					
007.	Juli					
008.	Agustus					
009.	September					
010.	Oktober					
011.	Nopember					
012.	Desember					
Jumlah						

Sumber: Puskesmas Kec. Trenggalek

Tabel 4.58 Jumlah Kasus 10 Penyakit Terbanyak Menurut Puskesmas di Kecamatan Trenggalek 2020

No.	Desa	Puskesmas Wilayah	Puskesmas Wilayah Mrican	Puskesmas Wilayah
(1)	(2)	(3)	(4)	(5)
001.	Karangsoko			
002.	Sambirejo			
003.	Kelutan			
004.	Tamanan			
005.	Ngantru			
006.	Sumbergedong			
007.	Surodakan			
008.	Rejowinangun			
009.	Parakan			
010.	Ngares			
011.	Sumberdadi			
012.	Sukosari			
013.	Dawuhan			
Jumlah				

Sumber: Puskesmas Kec. Trenggalek

Tabel 4.59 Jumlah Kelahiran Berdasarkan Penolong Per Bulan di Puskesmas Trenggalek Tahun 2020

No.	Bulan	Medis	Non Medis / Dukun Bayi	Jumlah
(1)	(2)	(3)	(4)	(5)
001.	Januari			
002.	Pebruari			
003.	Maret			
040.	April			
005.	Mei			
006.	Juni			
007.	Juli			
008.	Agustus			
009.	September			
010.	Oktober			
011.	Nopember			
012.	Desember			
Jumlah				

Sumber: Puskesmas Kec Trenggalek

Tabel 4.60 Banyaknya Kunjungan Ibu Hamil, Bayi dan Anak di Wilayah Puskesmas Trenggalek Tahun 2017- 2020

No	Uraian	2017	2018	2019	2020
(1)	(2)	(3)	(4)	(5)	(6)
001.	Ibu Hamil	450	432		
002.	Bayi	411	378		
003.	Anak	1501	1302		
	Jumlah	2.362	2.112		

Sumber: Puskesmas Trenggalek Kec. Trenggalek

Tabel 4.61 Jumlah Keluarga Sejahtera Tahun 2020

No.	Desa	Pra Sejahtera	Sejahtera			
			I	II	III	III Plus
(1)	(2)	(3)	(4)	(5)	(6)	(7)
001.	Karangsoko					
002.	Sambirejo					
003.	Kelutan					
004.	Tamanan					
005.	Ngantru					
006.	Sumbergedong					
007.	Surodakan					
008.	Rejowinangun					
009.	Parakan					
010.	Ngares					
011.	Sumberdadi					
012.	Sukosari					
013.	Dawuhan					
Jumlah						

Sumber: PLKB Kecamatan Trenggalek

Tabel 4.62 Jumlah Penyandang Cacat Menurut Desa / Kelurahan Kec. Trenggalek Tahun 2020

No.	Desa	Jumlah Orang
(1)	(2)	(3)
001.	Karangsoko	
002.	Sambirejo	
003.	Kelutan	
004.	Tamanan	
005.	Ngantru	
006.	Sumbergedong	
007.	Surodakan	
008.	Rejowinangun	
009.	Parakan	
010.	Ngares	
011.	Sumberdadi	
012.	Sukosari	
013.	Dawuhan	
Jumlah		

Sumber: Kantor Kecamatan Trenggalek

Tabel 4.63 Banyaknya Permasalahan Kesejahteraan Sosial Dirinci Menurut Desa / Kelurahan Kec.Trenggalek Tahun 2020

No.	Desa	Penyangang Cacat	Bekas Sakit Jiwa	Bekas Sakit Kusta
(1)	(2)	(3)	(4)	(5)
001.	Karangsoko	51		
002.	Sambirejo	11		
003.	Kelutan	0		
004.	Tamanan	62		
005.	Ngantru	19		
006.	Sumbergedong	9		
007.	Surodakan	22		
008.	Rejowinangun	23		
009.	Parakan	26		
010.	Ngares	31		
011.	Sumberdadi	18		
012.	Sukosari	32		
013.	Dawuhan	28		
Jumlah		332		

Sumber: Kantor Kecamatan Trenggalek

06

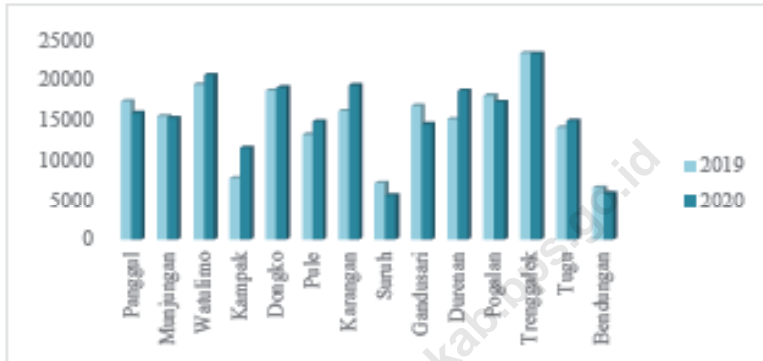
INDUSTRI, PERTAMBANGAN, DAN ENERGI

<https://trenggalekkab.bps.go.id>



Gambar 6.1
Figures

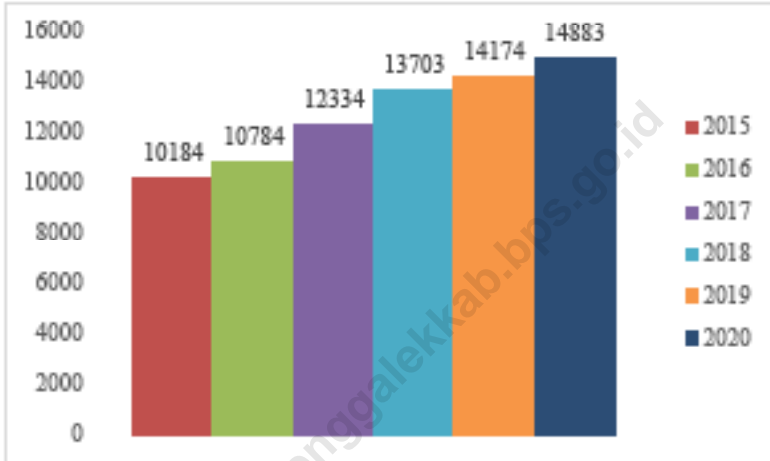
Jumlah Pelanggan Listrik menurut Kecamatan di Kabupaten Trenggalek, 2019-2020



Sumber/Source : PLN Distribusi Jatim Ranting Kabupaten Trenggalek/ State Electricity Company of East Java Distribution, Sub Division Kabupaten Trenggalek

Gambar
Figures 6.2

**Jumlah Pelanggan Air Bersih di Kabupaten Trenggalek,
2015-2020**



Sumber/Source : Kantor PDAM Tirta Wening Kabupaten Kabupaten Trenggalek/ *Tirta Wening Regional Water Company Office of Kabupaten Trenggalek Regency*

Tabel 6.1 **Banyaknya Pasar Tradisional dan Pasar Modern di 2020**

No	Desa	Pasar Tradisional		Pasar Modern	
		Pasar Daerah	Pasar Desa	Supermarket	Minimarket
(1)	(2)	(3)	(4)	(5)	(6)
001.	Karangsoko	1		-	-
002.	Sambirejo	-			-
003.	Kelutan	-		-	2
004.	Tamanan	1		-	1
005.	Ngantru	1		-	7
006.	Sumbergedong	-		-	3
007.	Surodakan	1		-	5
008.	Rejowinangun	1		-	1
009.	Parakan	-		-	-
010.	Ngares	1		-	-
011.	Sumberdadi	-		-	-
012.	Sukosari	1		-	-
013.	Dawuhan	-		-	1
Jumlah		7	0	0	20

Sumber : KSK Kec.Trenggalek

Tabel 6.2 Rata-rata Harga yang Dibayar Petani Tahun 2020

No	Uraian	Satuan	Nilai (Rp)	
			2019	2020
(1)	(2)	(3)	(4)	(5)
001.	Upah Mencangkul	5 Jam/Hari / Orang	75.000	
002.	Upah Menanam	5 Jam/Hari / Orang	70.000	
003.	Bibit Padi (Ceherang)	Kg	10.000	
004.	Pupuk Urea	Kg	1.900	
005.	Pupuk SP-36	Kg	2.300	
006.	Pupuk NPK	Kg	2.300	
007.	Pestisida / furadan	Kg	19.000	
008.	Sewa traktor tangan	Ha	1.200.000	
009.	Sabit	Buah	50.000	
010.	Cangkul	Buah	60.000	

Sumber : KSK Kec.Trenggalek

Tabel 6.3 Banyaknya Toko Kelontong, Minimarket dan Kedai makanan

No.	Desa	Toko Kelontong	Minimarket	Kedai Makanan
(1)	(2)	(3)	(4)	(5)
001.	Karangsoko	50	-	62
002.	Sambirejo	30	-	9
003.	Kelutan	45	2	155
004.	Tamanan	27	1	21
005.	Ngantru	60	7	93
006.	Sumbergedong	87	3	75
007.	Surodakan	99	5	59
008.	Rejowinangun	28	1	22
009.	Parakan	37	-	6
010.	Ngares	80	-	31
011.	Sumberdadi	28	-	2
012.	Sukosari	23	-	4
013.	Dawuhan	30	1	9
	Jumlah	624	20	548

Sumber : Podes

Tabel 6.4 Banyaknya Fasilitas Perbankan Menurut Desa/
Kelurahan

No.	Desa	Bank Umum	Bank Perkreditan Rakyat
(1)	(2)	(3)	(4)
001.	Karangsoko	0	0
002.	Sambirejo	0	0
003.	Kelutan	1	0
004.	Tamanan	0	0
005.	Ngantru	6	2
006.	Sumbergedong	3	1
007.	Surodakan	4	2
008.	Rejowinangun	0	1
009.	Parakan	0	0
010.	Ngares	0	0
011.	Sumberdadi	0	0
012.	Sukosari	0	0
013.	Dawuhan	0	0
	Jumlah	14	6

Sumber : Podes

Tabel 6.5 Banyaknya Hotel, Penginapan dan Restoran Menurut Desa/Kelurahan

No.	Desa	Hotel	Penginapan	Restoran
(1)	(2)	(3)	(4)	(5)
001.	Karangsoko	0	0	1
002.	Sambirejo	0	0	0
003.	Kelutan	0	0	3
004.	Tamanan	0	0	0
005.	Ngantru	4	0	6
006.	Sumbergedong	1	1	1
007.	Surodakan	0	0	3
008.	Rejowinangun	0	0	0
009.	Parakan	0	0	0
010.	Ngares	0	0	0
011.	Sumberdadi	0	0	0
012.	Sukosari	0	0	0
013.	Dawuhan	0	0	0
Jumlah		5	1	14

Sumber : Badan Pusat Statistik
 Ket : * L1 : Lokasi Tidak Tetap
 ** L2 : Lokasi Tetap



Sensus
Penduduk
2020

DATA
MENCERDASKAN BANGSA
— Enlighten The Nation —



**BADAN PUSAT STATISTIK
KABUPATEN TRENGGALEK**

Jln. Brigjen Soetran Trenggalek, Telp (0355) 791432
<http://trenggalekkab.bps.go.id>
Email : bps3503@bps.go.id